



Свидетельство № СРО – П – 081 – 3702076454 – 00163 - 7

Документация по планировке территории (проект планировки территории с проектом межевания территории в его составе), предусматривающей размещение линейного объекта – «Газопровод межпоселковый от ГРС Решма до д. Антипино - д. Пеньки - д. Журихино - с. Зобнино - д. Ширяха - с. Шилекша Кинешемского района Ивановской области».

Заказчик : АО «Газпром газораспределение Иваново»

Заказ : 18 ПИР 01/4

**Проект межевания территории
(материалы по обоснованию проекта межевания территории)**

г. Иваново 2019 г.



Свидетельство № СРО – П – 081 – 3702076454 – 00163 - 7

Документация по планировке территории (проект планировки территории с проектом межевания территории в его составе), предусматривающей размещение линейного объекта – «Газопровод межпоселковый от ГРС Решма до д. Антипино - д. Пеньки - д. Журихино - с. Зобнино - д. Ширяиха - с. Шилекша Кинешемского района Ивановской области».

Заказчик : АО «Газпром газораспределение Иваново»

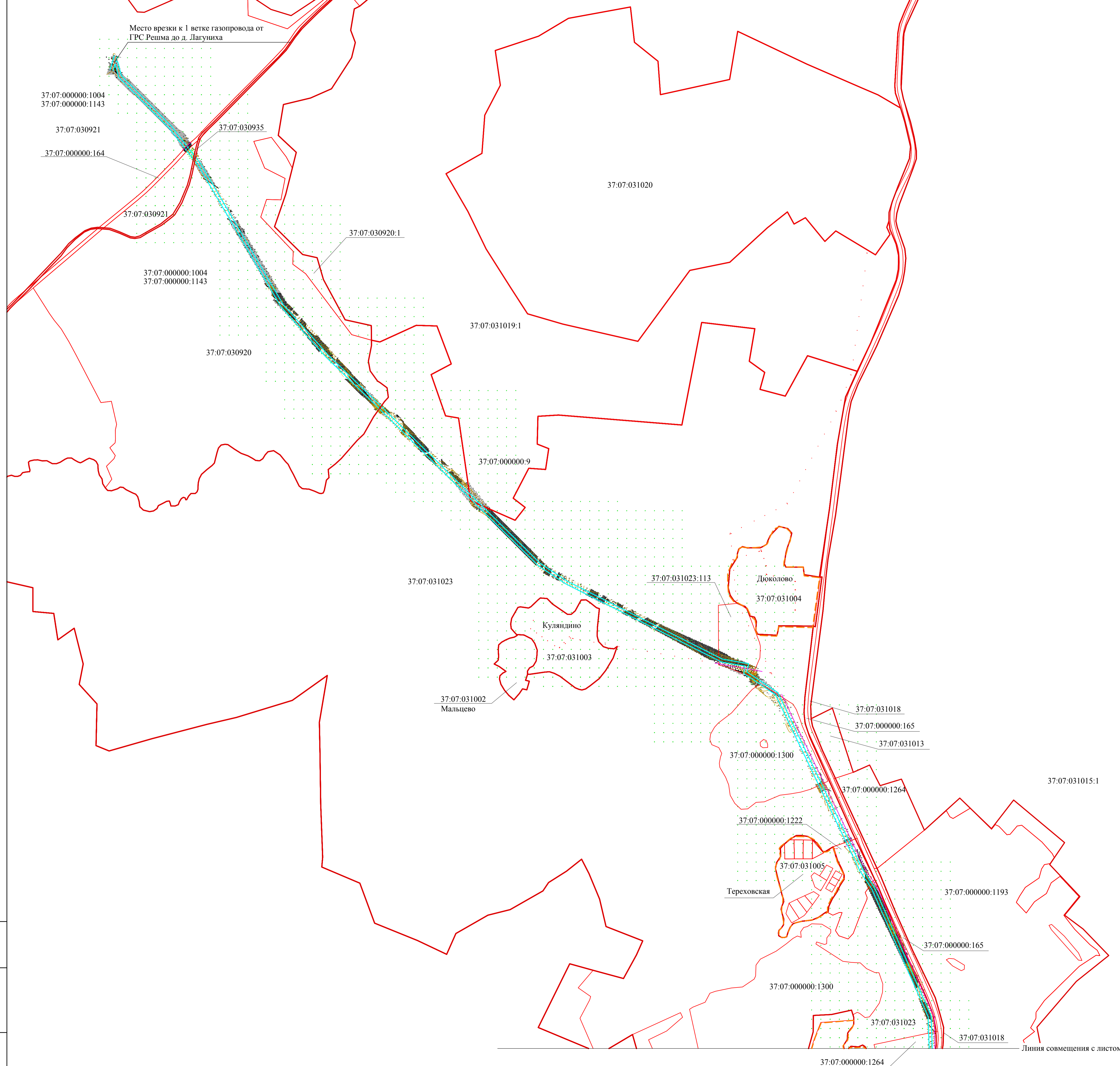
Заказ : 18 ПИР 01/4

**Проект межевания территории
(материалы по обоснованию проекта межевания территории)**

ГИП _____ Ковалев М.В.

г. Иваново 2019 г.

1
2
3
4



- Условные обозначения:**
- - Границы зон планируемого размещения линейного объекта - газопровода
 - - Границы населенных пунктов
 - - Существующая ЛЭП 10 кВ
 - - Существующая ЛЭП 35 кВ
 - - Существующие сети связи
 - - Проектируемый газопровод (1 ветка, от ГРС Решма до д. Лагуниха)
 - - Границы существующих кадастровых кварталов
 - - Границы существующих земельных участков, учтенных на кадастровом плане территории, размещенном в Едином государственном реестре недвижимости

Примечание:
1. В границах зоны планируемого размещения линейного объекта - газопровода, нет существующих объектов капитального строительства.

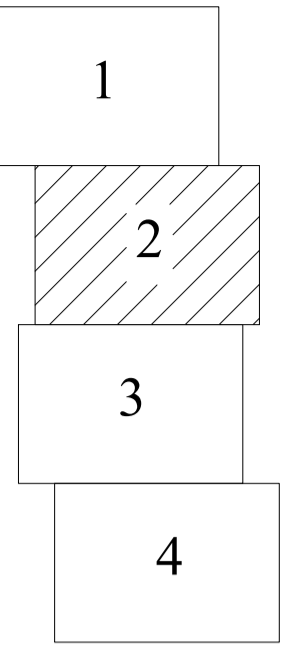
						18 ПИР 01/4 - ПМТ		
						Газопровод межпоселковый от ГРС Решма до д. Антипино - д. Пеньки - д. Журихино - с. Зобино - д. Ширяиха - с. Шилекша Кинешемского района Ивановской области		
Изм.	Кол.уч.	Лист	Дата	Подпись	Дата	Стадия	Лист	Листов
ГИП	Ковалев		04.19	<i>[Signature]</i>		Материалы по обоснованию проекта межевания территории	П	1
Исполнит.	Гиголава		04.19	<i>[Signature]</i>		Схема границ существующих земельных участков, местоположение существующих объектов капитального строительства. (М 1:10000)	ООО"Стройпроект"	
Н.контроль	Токарева		04.19	<i>[Signature]</i>				

Линия совмещения с листом 2

Линия совмещения с листом 1

37:07:000000:1264

Дорога общего пользования регионального значения Ивановской обл. Решма- Зобнино
Идентификационный номер: 24 ОП МЗ Н-257



Антипино

37:07:031018

37:07:031015:1
37:07:031015

37:07:032901

37:07:000000:1193
37:07:000000:165

37:07:031013

37:07:031023

37:07:000000:165
37:07:031018
37:07:031013:3

Пеньки

37:07:031006

37:07:031023:3

37:07:031026:2

37:07:032313:1

37:07:031026:1

37:07:000000:1222

37:07:031010

37:07:031026

Матвеево

37:07:031013

37:07:000000:1193

37:07:032313:1

37:07:031018

37:07:031026

37:07:000000:1193

37:07:000000:1193

37:07:031122

37:07:000000:1206

37:07:000000:1206

37:07:031120

Дорога общего пользования регионального значения Ивановской обл. Решма- Зобнино
Идентификационный номер: 24 ОП МЗ Н-257

Шевалдово

37:07:031107

37:07:000000:165

37:07:031107:17

37:07:031121

37:07:033001

37:07:000000:1206

Журихино

37:07:031121

Линия совмещения с листом 3

37:07:031127

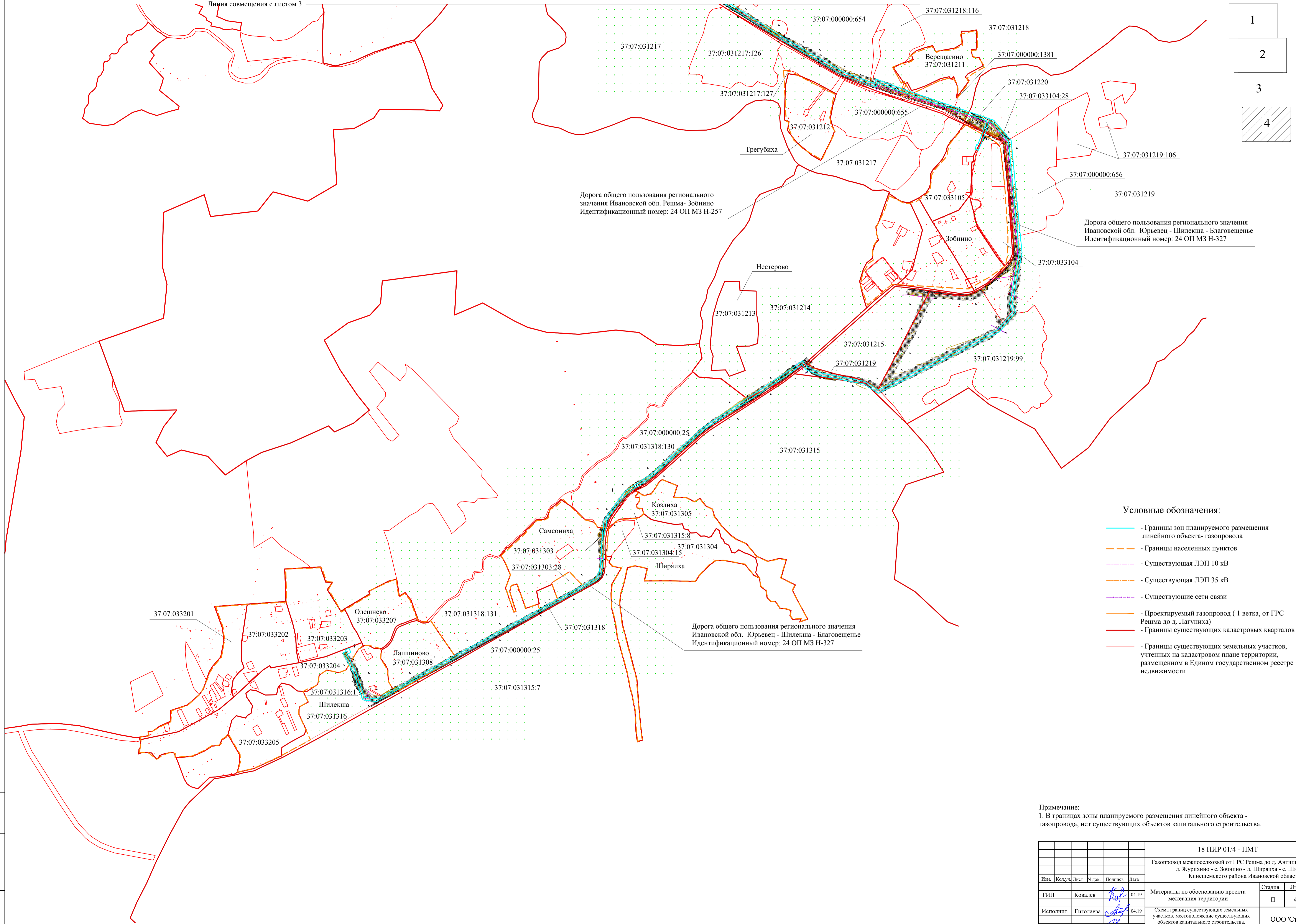
Условные обозначения:

- Границы зон планируемого размещения линейного объекта - газопровода
- Границы населенных пунктов
- Существующая ЛЭП 10 кВ
- Существующая ЛЭП 35 кВ
- Существующие сети связи
- Проектируемый газопровод (1 ветка, от ГРС Решма до д. Лагуниха)
- Границы существующих кадастровых кварталов
- Границы существующих земельных участков, учтенных на кадастровом плане территории, размещенном в Едином государственном реестре недвижимости

Примечание:
1. В границах зоны планируемого размещения линейного объекта - газопровода, нет существующих объектов капитального строительства.

18 ПИР 01/4 - ПМТ						Стадия			Лист		
Газопровод межпоселковый от ГРС Решма до д. Антипино - д. Пеньки - д. Журихино - с. Зобнино - д. Ширяиха - с. Шилекша Кинешемского района Ивановской области						П	2				
Изм.	Кол.уч.	Лист	Наим.	Подпись	Дата	Материалы по обоснованию проекта межевания территории			ООО"Стройпроект"		
			ГИП	Ковалев	04.19						
			Исполнит.	Гиголава	04.19						
			Н.контроль	Токарева	04.19						

1
2
3
4



Условные обозначения:

- - Границы зон планируемого размещения линейного объекта - газопровода
- - Границы населенных пунктов
- - Существующая ЛЭП 10 кВ
- - Существующая ЛЭП 35 кВ
- - Существующие сети связи
- - Проектируемый газопровод (1 ветка, от ГРС Решма до д. Лагуниха)
- - Границы существующих кадастровых кварталов
- - Границы существующих земельных участков, учтенных на кадастровом плане территории, размещенном в Едином государственном реестре недвижимости



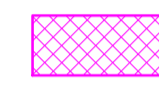
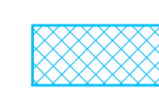

Примечание:
1. В границах зоны планируемого размещения линейного объекта - газопровода, нет существующих объектов капитального строительства.

18 ПИР 01/4 - ПМТ					
Газопровод межпоселковый от ГРС Решма до д. Антипино - д. Пеньки - д. Журихино - с. Зобнино - д. Ширяиха - с. Шилякша Кинешемского района Ивановской области					
Изм.	Кол.уч.	Лист	Надз.	Подпись	Дата
ГИП	Ковалев	Коп		04.19	Материалы по обоснованию проекта межевания территории
Исполнит.	Гиголаева	С		04.19	Схема границ существующих земельных участков, местоположение существующих объектов капитального строительства.
Н.контроль	Токарева	Т		04.19	(М 1:10000)
					ООО"Стройпроект"

Место врезки ко 2 ветке газопровода от ГРС
Решма до д. Лагуниха

5
6
7
8

Условные обозначения:

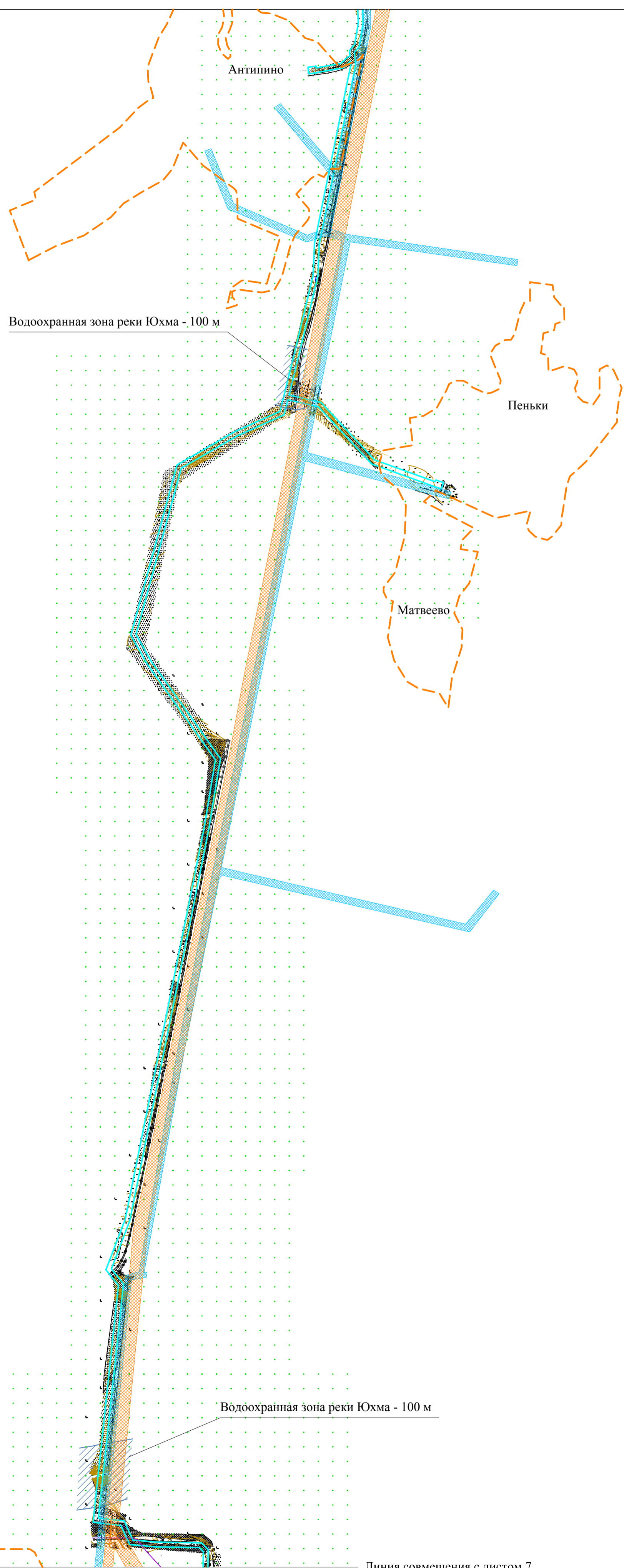
-  - Границы зон планируемого размещения линейного объекта- газопровода
-  - Границы населенных пунктов
-  - Охранная зона существующей ЛЭП 10 кВ размером 10 м (нормативная)
-  - Охранная зона существующей ЛЭП 10 кВ (учтенная в ЕГРН)
-  - Охранная зона существующей ЛЭП 35 кВ (учтенная в ЕГРН)

Водоохранная зона ручья Киржинский - 50 м

Дюколово

Линия совмещения с листом 6

						18 ПИР 01/4 - ПМТ			
						Газопровод межселковый от ГРС Решма до д. Антипино - д. Пеньки - д. Журихино - с. Зобино - д. Ширяиха - с. Шилекша Кинешемского района Ивановской области			
Изм.	Кол.уч.	Лист	Наим.	Подпись	Дата	Материалы по обоснованию проекта межевания территории	Стадия	Лист	Листов
ГИП		Ковалев		<i>[Signature]</i>	04.19		П	5	
Исполнит.		Гиголаева		<i>[Signature]</i>	04.19	Схема границ зон с особыми условиями использования территории (М 1:10000).	ООО"Стройпроект"		
Н.контроль		Токарева		<i>[Signature]</i>	04.19				



Водоохранная зона реки Юхма - 100 м

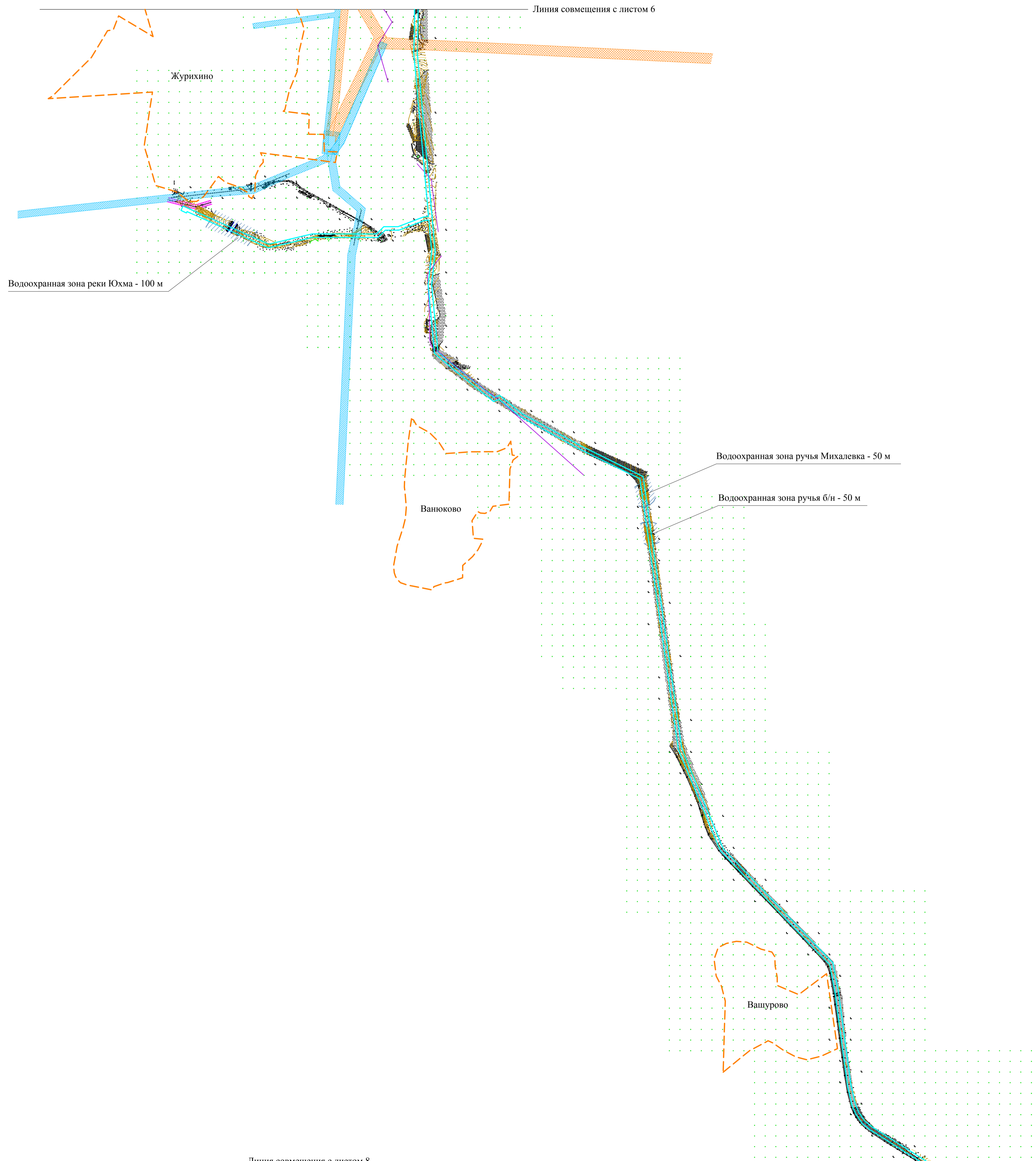
Водоохранная зона реки Юхма - 100 м

Условные обозначения:

- Границы зон планируемого размещения линейного объекта - газопровода
- Границы населенных пунктов
- Охранная зона существующей ЛЭП 10 кВ (учтенная в ЕГРН)
- Охранная зона существующей ЛЭП 35 кВ (учтенная в ЕГРН)
- Охранная зона существующих сетей связи размером 0,6 м (нормативная)
- Охранная зона водных объектов (нормативная)

Журихино

						18 ПИР 01/4 - ПМТ			
						Газопровод межселовский от ГРС Решма до д. Антипино - д. Пеньки - д. Журихино - с. Зобино - д. Ширяиха - с. Шилекша Кинешемского района Ивановской области			
Изм.	Кол.уч.	Лист	№ док.	Подпись	Дата	Материалы по обоснованию проекта межевания территории	Стадия	Лист	Листов
							П	6	
Исполнит.	Гиголава				04.19	Схема границ зон с особыми условиями использования территории (М 1:10000).	ООО "Стройпроект"		
Н.контроль	Токарева				04.19				



5
6
7
8

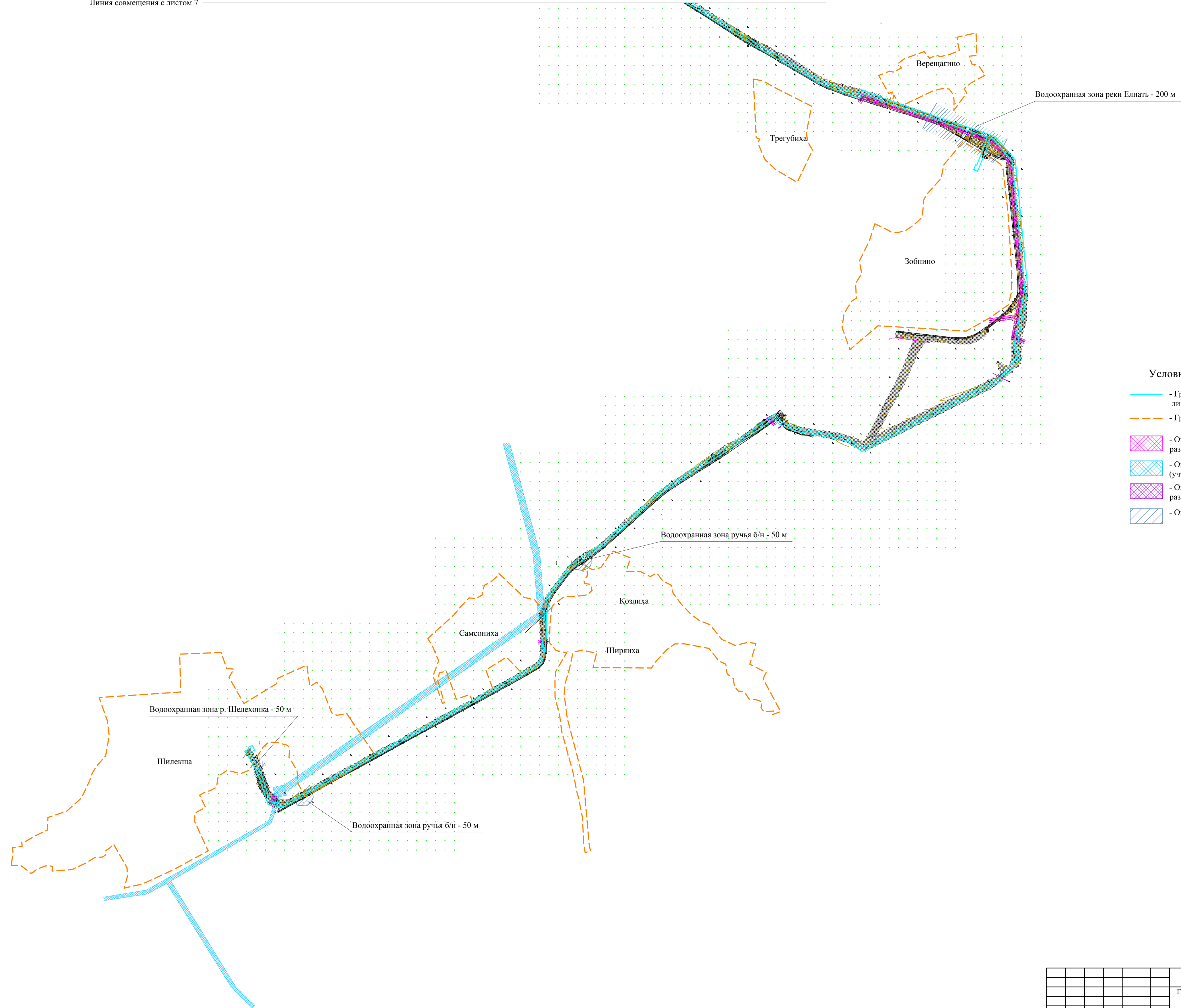
Условные обозначения:

- Границы зон планируемого размещения линейного объекта- газопровода
- Границы населенных пунктов
- Охранная зона существующей ЛЭП 10 кВ размером 10 м (нормативная)
- Охранная зона существующей ЛЭП 10 кВ (учтенная в ЕГРН)
- Охранная зона существующей ЛЭП 35 кВ (учтенная в ЕГРН)
- Охранная зона существующих сетей связи размером 0,6 м (нормативная)

						18 ПИР 01/4 - ПМТ			
						Газопровод межселковый от ГРС Решма до д. Антипино - д. Пеньки - д. Журихино - с. Зобино - д. Ширяиха - с. Шилекша Кинешемского района Ивановской области			
Изм.	Кол.уч.	Лист	Надз.	Подпись	Дата	Материалы по обоснованию проекта межевания территории	Стадия	Лист	Листов
							П	7	
Исполнит.	Гиголава				04.19	Схема границ зон с особыми условиями использования территории (М 1:10000).	ООО"Стройпроект"		
Н.контроль	Токарева				04.19				

Линия совмещения с листом 8

5
6
7
8



Условные обозначения:

- - Границы зон планируемого размещения линейного объекта- газопровода
- - - - Границы населенных пунктов
- Охранная зона существующей ЛЭП 10 кВ размером 10 м (нормативная)
- Охранная зона существующей ЛЭП 10 кВ (учтенная в ЕГРН)
- Охранная зона существующих сетей связи размером 0,6 м (нормативная)
- Охранная зона водных объектов (нормативная)

						18 ПИР 01/4 - ПМТ			
						Газопровод межпоселковый от ГРС Решма до д. Антипино - д. Пеньки - д. Журихино - с. Зобино - д. Ширяиха - с. Шилекша Кинешемского района Ивановской области			
Изм.	Колуч.	Лист	№ док.	Подпись	Дата	Материалы по обоснованию проекта межевания территории	Стадия	Лист	Листов
							П	8	
Исполнит.	Гиголаева				04.19	Схема границ зон с особыми условиями использования территории (М 1:10000).	ООО"Стройпроект"		
Н.контроль	Токарева				04.19				