



Свидетельство № СРО – П – 081 – 3702076454 – 00163 - 7

**Документация по планировке территории (проект планировки территории с проектом межевания территории в его составе), предусматривающей размещение линейного объекта – «Газопровод межпоселковый от ГРС Решма до д. Закусихино - д. Батманы - д. Головинская - д. Вахутки - д. Кислячиха - д. Лагуниха Кинешемского района Ивановской области».**

**Заказчик : АО «Газпром газораспределение Иваново»**

**Заказ : 18 ПИР 01/3**

**Проект межевания территории**

**(материалы по обоснованию проекта межевания территории)**

г. Иваново 2019 г.



Свидетельство № СРО – П – 081 – 3702076454 – 00163 - 7

**Документация по планировке территории (проект планировки территории с проектом межевания территории в его составе), предусматривающей размещение линейного объекта – «Газопровод межпоселковый от ГРС Решма до д. Закусихино - д. Батманы - д. Головинская - д. Вахутки - д. Кислячиха - д. Лагуниха Кинешемского района Ивановской области».**

**Заказчик : АО «Газпром газораспределение Иваново»**

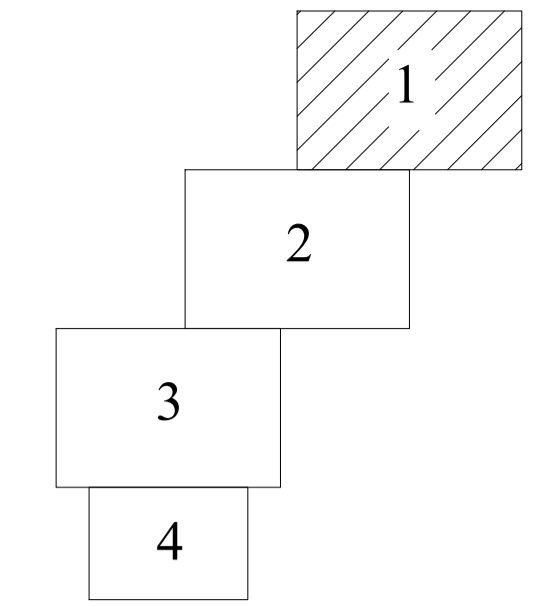
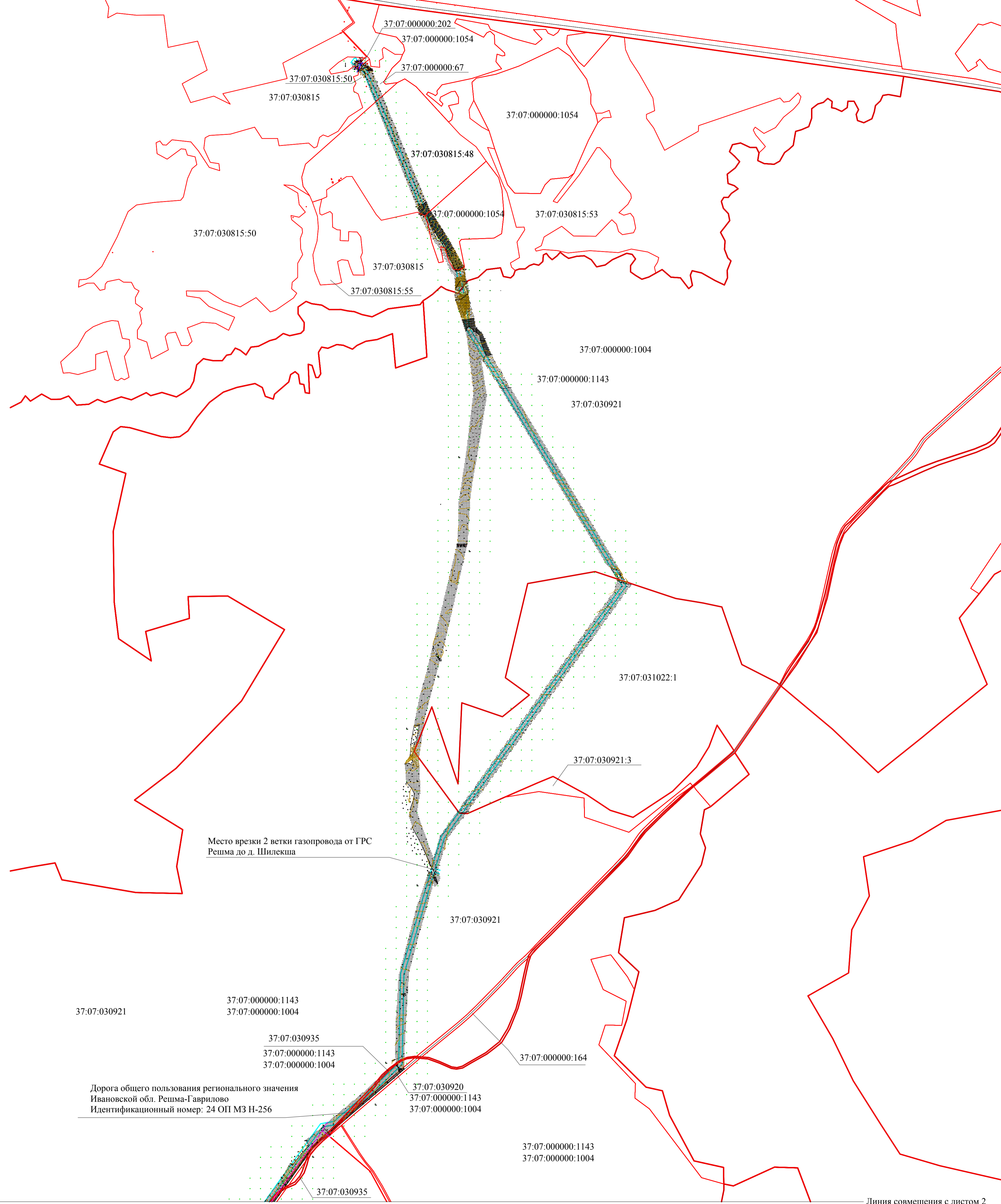
**Заказ : 18 ПИР 01/3**

**Проект межевания территории**

**(материалы по обоснованию проекта межевания территории)**

ГИП \_\_\_\_\_ Ковалев М.В.

г. Иваново 2019 г.



- Условные обозначения:**
- - Границы зон планируемого размещения линейного объекта- газопровода
  - - Границы населенных пунктов
  - - Существующий газопровод
  - - Существующая ЛЭП 10 кВ
  - - Существующие сети связи
  - - Проектируемый газопровод ( 1 ветка, от ГРС Решма до д. Лагуниха)
  - - Границы существующих кадастровых кварталов
  - - Границы существующих земельных участков, учтенных на кадастровом плане территории, размещенном в Едином государственном реестре недвижимости

Место врезки 2 ветки газопровода от ГРС Решма до д. Шилекша

Дорога общего пользования регионального значения Ивановской обл. Решма-Гаврилово Идентификационный номер: 24 ОП МЗ Н-256

Примечание:  
1. В границах зоны планируемого размещения линейного объекта - газопровода, нет существующих объектов капитального строительства.

18 ПИР 01/3 - ПМТ						Стадия	Лист	Листов
Газопровод межпоселковый от ГРС Решма до д. Закусихино - д. Батманы - д. Головинская - д. Вахутки - д. Кислячиха - д. Лагуниха Кинешемского района Ивановской области						П	1	
Изм.	Кол.уч.	Лист	№ док.	Подпись	Дата	Материалы по обоснованию проекта межевания территории		
						ООО"Стройпроект"		
ГИП	Ковалев				04.19	Материалы по обоснованию проекта межевания территории		
Исполнит.	Гиголаева				04.19	Схема границ существующих земельных участков, местоположение существующих объектов капитального строительства. (М 1:10000)		
Н.контроль	Токарева				04.19			

Линия совмещения с листом 2

Дорога общего пользования регионального значения  
Ивановской обл. Решма-Гаврилово  
Идентификационный номер: 24 ОП МЗ Н-256

37:07:030921

37:07:000000:1143  
37:07:000000:1004

37:07:030935

37:07:030920

37:07:000000:1143  
37:07:000000:1004

37:07:030920:5

37:07:030904

Гаврилово

37:07:030920:4

37:07:030919

37:07:030919

37:07:032313:1

37:07:031717

37:07:032313:1

37:07:000000:9

37:07:031717

37:07:031702

Шилово

37:07:031717

Горбово

37:07:031703

37:07:032313:1

Дорога общего пользования регионального значения  
Ивановской обл. Антипино- Закусихино  
Идентификационный номер: 24 ОП МЗ Н-004

37:07:031717

37:07:031718:22

37:07:000000:166

37:07:031717:273

37:07:033401

37:07:031717

37:07:031717:273

37:07:033404

Закусихино

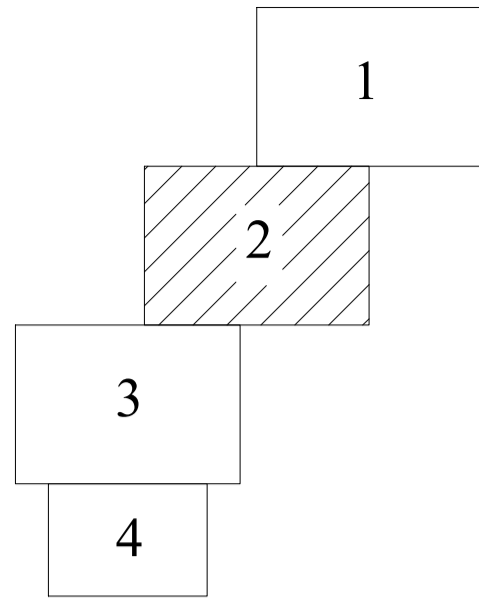
37:07:000000:1134 37:07:000000:1135  
37:07:031722

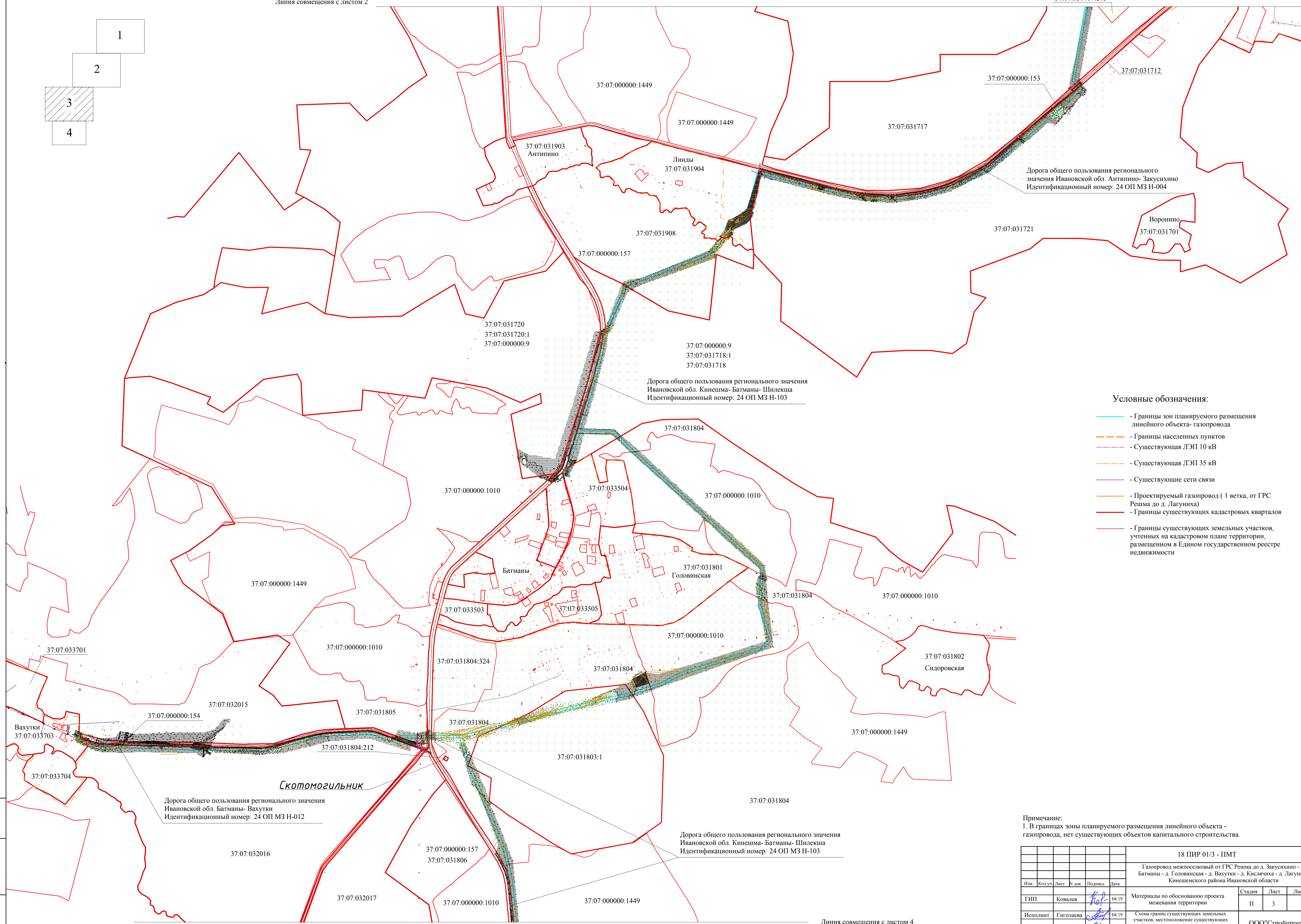
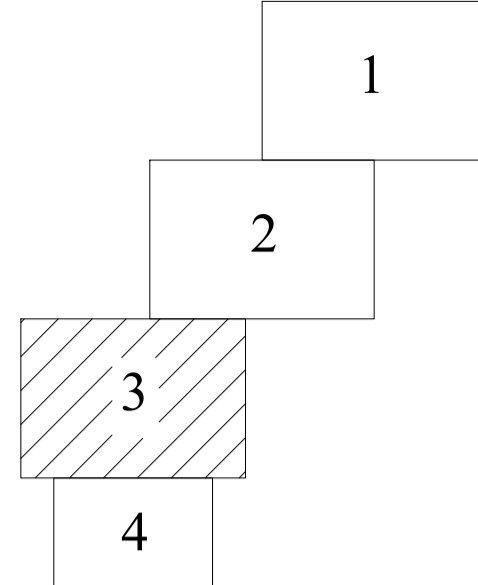
Условные обозначения:

- Границы зон планируемого размещения линейного объекта- газопровода
- Границы населенных пунктов
- Существующая ЛЭП 10 кВ
- Существующие сети связи
- Проектируемый газопровод ( 1 ветка, от ГРС Решма до д. Лагуниха)
- Границы существующих кадастровых кварталов
- Границы существующих земельных участков, учтенных на кадастровом плане территории, размещенном в Едином государственном реестре недвижимости

Примечание:  
1. В границах зоны планируемого размещения линейного объекта - газопровода, нет существующих объектов капитального строительства.

18 ПИР 01/3 - ПМТ							
Газопровод межпоселковый от ГРС Решма до д. Закусихино - д. Батманы - д. Головинская - д. Вахутки - д. Кислячиха - д. Лагуниха Кинешемского района Ивановской области							
Изм.	Кол.уч.	Лист	Н.авт.	Пошлещ.	Дата		
ГИП	Ковалев	1/01	04.19	Материалы по обоснованию проекта межевания территории	Стадия	Лист	Листов
Исполнит.	Гиголаева	1/01	04.19	Схема границ существующих земельных участков, местоположение существующих объектов капитального строительства.	П	2	
Н.контроль	Токарева	1/01	04.19	(М 1:10000)	ООО"Стройпроект"		





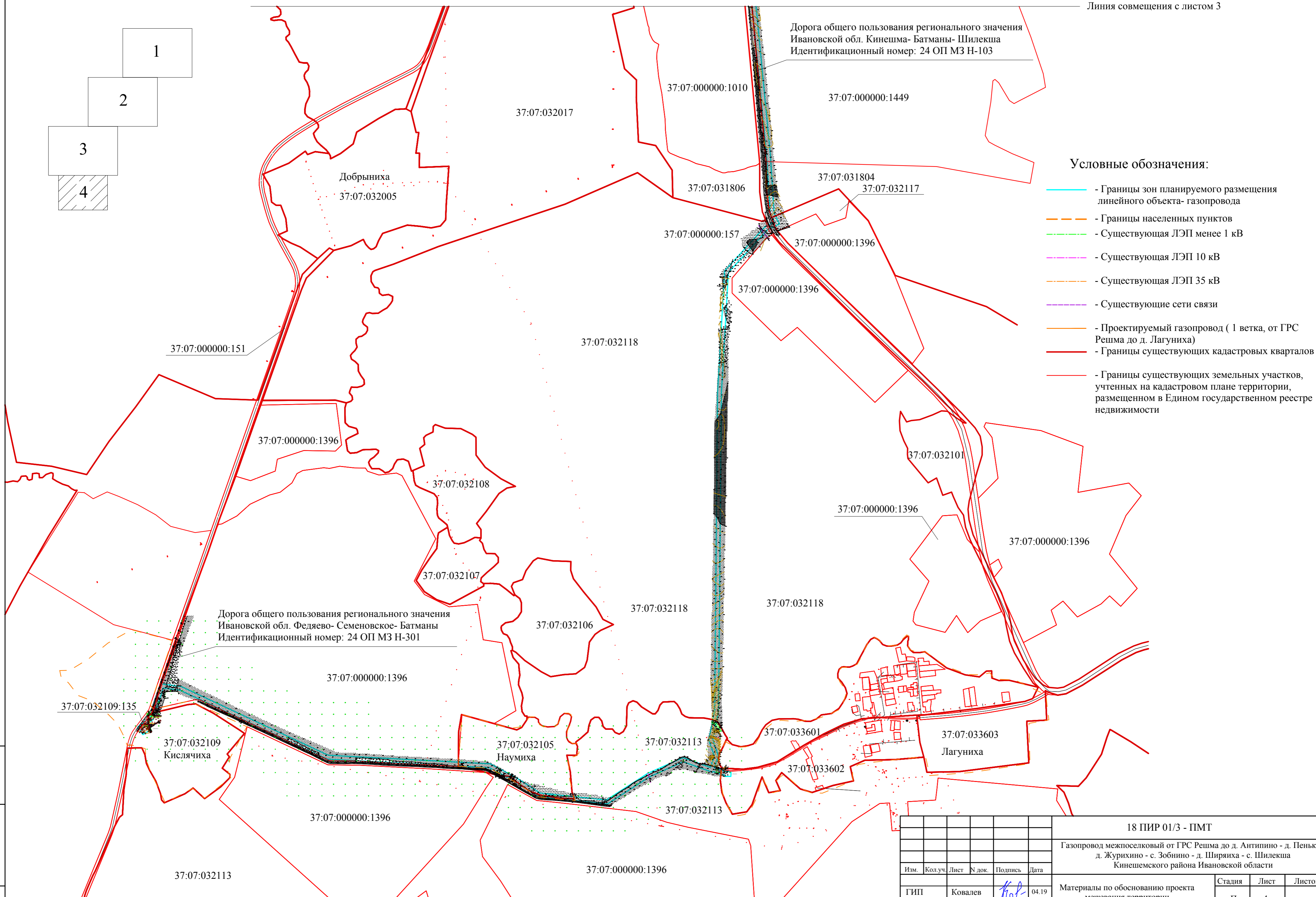
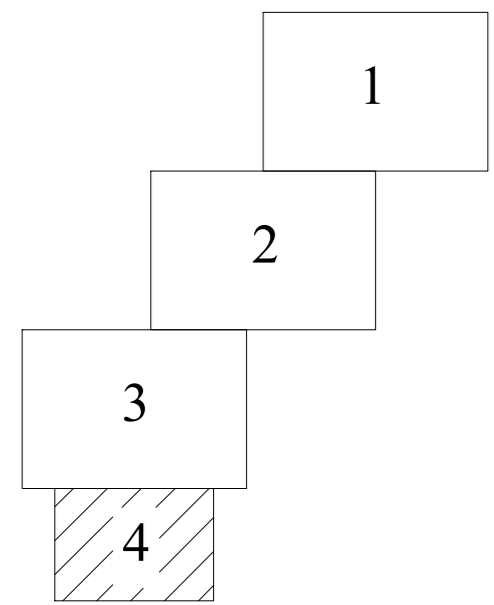
- Условные обозначения:**
- - Границы зон планируемого размещения линейного объекта- газопровода
  - - Границы населенных пунктов
  - - Существующая ЛЭП 10 кВ
  - - Существующая ЛЭП 35 кВ
  - - Существующие сети связи
  - - Проектируемый газопровод ( 1 ветка, от ГРС Решма до д. Лагуниха)
  - - Границы существующих кадастровых кварталов
  - - Границы существующих земельных участков, учтенных на кадастровом плане территории, размещенном в Едином государственном реестре недвижимости

Примечание:  
1. В границах зоны планируемого размещения линейного объекта - газопровода, нет существующих объектов капитального строительства.

Дорога общего пользования регионального значения Ивановской обл. Батманы- Вахутки  
Идентификационный номер: 24 ОП МЗ Н-012

Дорога общего пользования регионального значения Ивановской обл. Кинешма- Батманы- Шилекша  
Идентификационный номер: 24 ОП МЗ Н-103

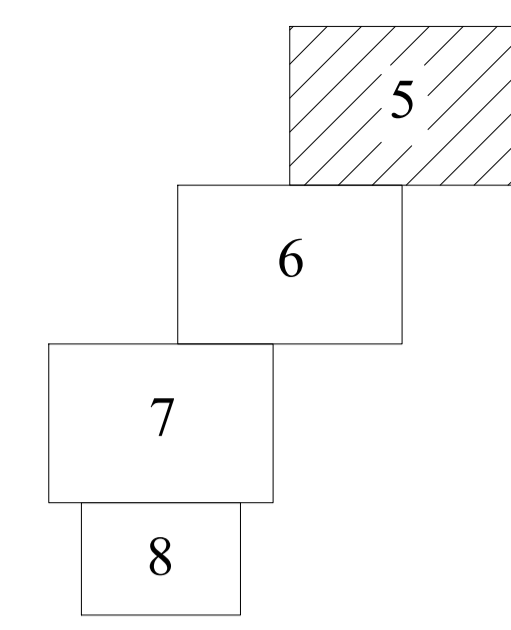
						18 ПИР 01/3 - ПМТ		
						Газопровод межпоселковый от ГРС Решма до д. Закусихино - д. Батманы - д. Головинская - д. Вахутки - д. Кислячиха - д. Лагуниха Кинешемского района Ивановской области		
Изм.	Кол.уч.	Лист	Наим.	Подпись	Дата	Стадия	Лист	Листов
ГИП	Ковалев	40/1	04.19			Материалы по обоснованию проекта межевания территории	П	3
Исполнит.	Гиголава	40/1	04.19			Схема границ существующих земельных участков, местоположение существующих объектов капитального строительства.	ООО"Стройпроект"	
Н.контроль	Токарева	40/1	04.19			(М 1:10000)		





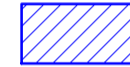




- Условные обозначения:**
- - Границы зон планируемого размещения линейного объекта- газопровода
  - - - - Границы населенных пунктов
  - · - · - Существующая ЛЭП менее 1 кВ
  - · - · - Существующая ЛЭП 10 кВ
  - · - · - Существующая ЛЭП 35 кВ
  - - - - Существующие сети связи
  - - Проектируемый газопровод ( 1 ветка, от ГРС Решма до д. Лагуниха)
  - - Границы существующих кадастровых кварталов
  - - Границы существующих земельных участков, учтенных на кадастровом плане территории, размещенном в Едином государственном реестре недвижимости

**Примечание:**  
 1. В границах зоны планируемого размещения линейного объекта - газопровода, нет существующих объектов капитального строительства.

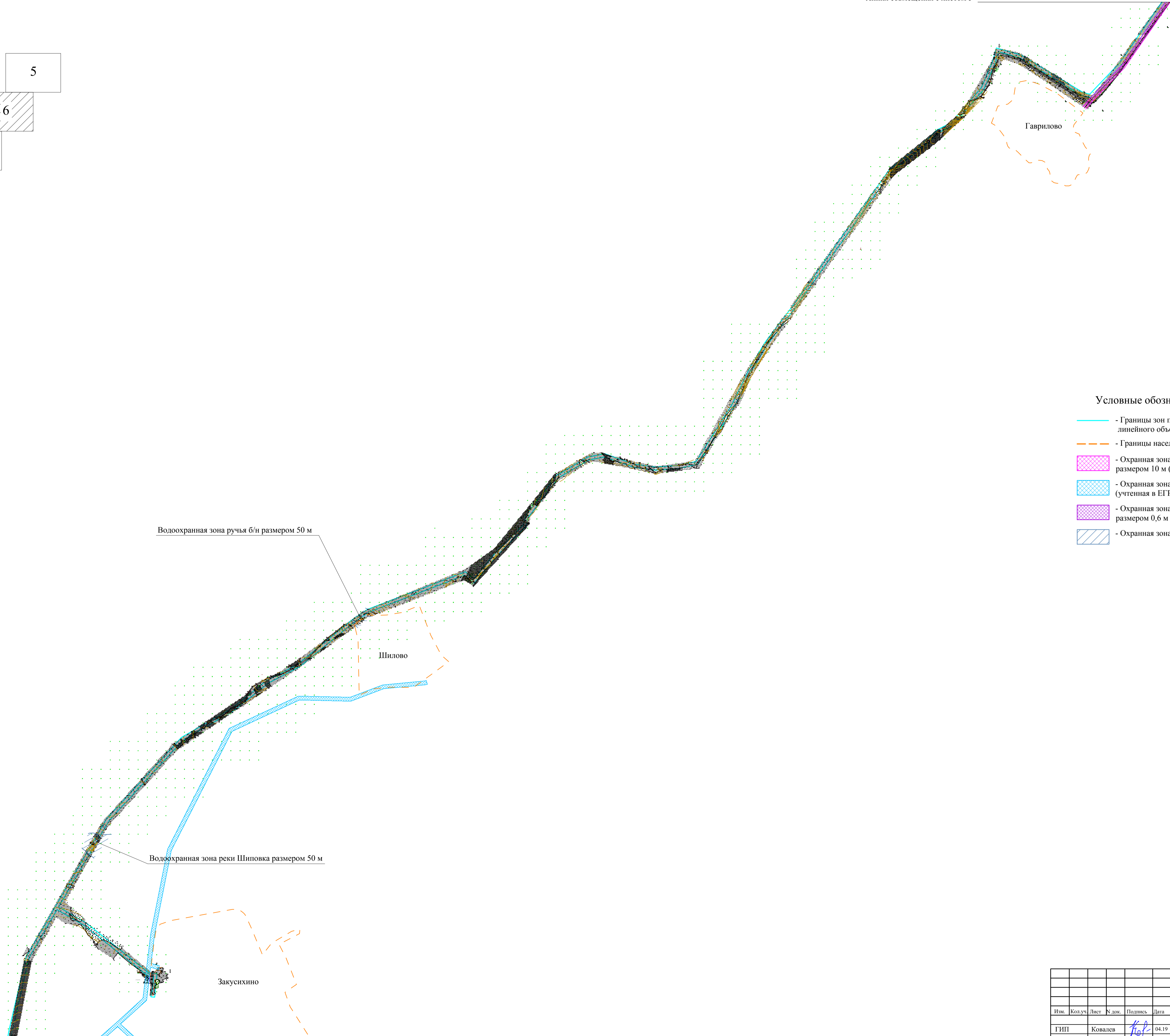
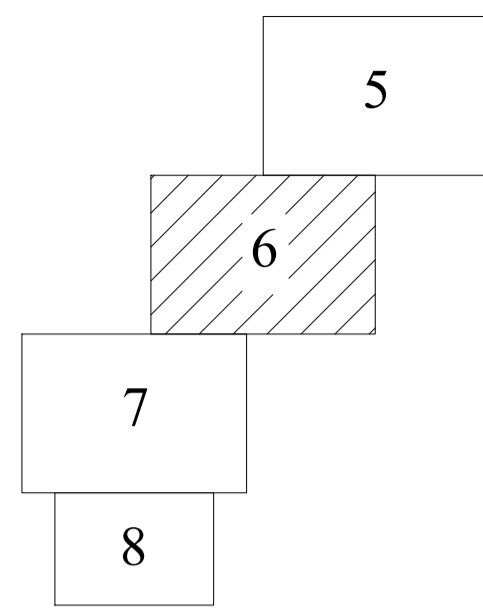
						18 ПИР 01/3 - ПМТ			
						Газопровод межпоселковый от ГРС Решма до д. Антипино - д. Пеньки - д. Журихино - с. Зобнино - д. Ширяиха - с. Шилекша Кинешемского района Ивановской области			
Изм.	Кол.уч.	Лист	№ док.	Подпись	Дата	Материалы по обоснованию проекта межевания территории	Стадия	Лист	Листов
							П	4	
Исполнит.	Гоголаева			<i>[Signature]</i>	04.19	Схема границ существующих земельных участков, местоположение существующих объектов капитального строительства. (М 1:10000)	ООО"Стройпроект"		
Н.контроль	Токарева			<i>[Signature]</i>	04.19				









**Условные обозначения:**

-  - Границы зон планируемого размещения линейного объекта- газопровода
-  - Границы населенных пунктов
-  - Охранная зона существующего газопровода размером 25 м (нормативная)
-  - Охранная зона существующей ЛЭП 10 кВ размером 10 м (нормативная)
-  - Охранная зона существующей ЛЭП 10 кВ (учтенная в ЕГРН)
-  - Охранная зона существующих сетей связи размером 0,6 м (нормативная)
-  - Охранная зона водных объектов (нормативная)

18 ПИР 01/3 - ПМТ						18 ПИР 01/3 - ПМТ		
Газопровод межпоселковый от ГРС Решма до д. Закусихино - д. Батманы - д. Головинская - д. Вахутки - д. Кислячиха - д. Лагуниха Кинешемского района Ивановской области						Стадия	Лист	Листов
Изм.	Колуч.	Лист	№ док.	Подпись	Дата	П	5	
ГИП	Ковалев			<i>Ковалев</i>	04.19	Материалы по обоснованию проекта межевания территории		
Исполнит.	Гиголаева			<i>Гиголаева</i>	04.19	Схема границ зон с особыми условиями использования территории (М 1:10000).		
Н.контроль	Токарева			<i>Токарева</i>	04.19	ООО"Стройпроект"		



Условные обозначения:

-  - Границы зон планируемого размещения линейного объекта - газопровода
-  - Границы населенных пунктов
-  - Охранная зона существующей ЛЭП 10 кВ размером 10 м (нормативная)
-  - Охранная зона существующей ЛЭП 10 кВ (учтенная в ЕГРН)
-  - Охранная зона существующих сетей связи размером 0,6 м (нормативная)
-  - Охранная зона водных объектов (нормативная)



Водоохранная зона ручья б/н размером 50 м

Шилово

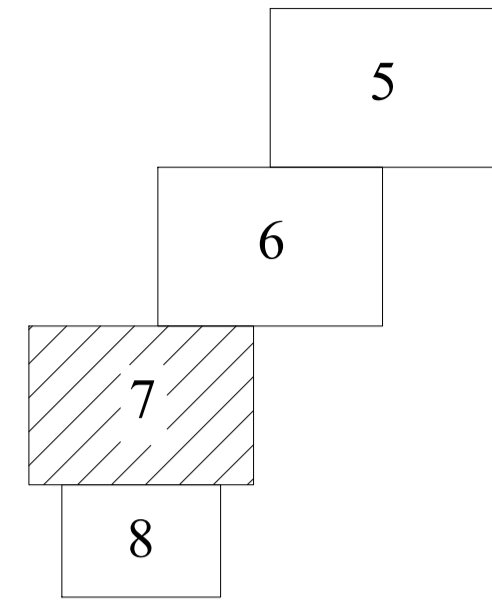
Водоохранная зона реки Шиповка размером 50 м

Закусихино

Линия совмещения с листом 7

						18 ПИР 01/3 - ПМТ			
						Газопровод межпоселковый от ГРС Решма до д. Закусихино - д. Батманы - д. Головинская - д. Вахутки - д. Кислячиха - д. Лагуниха Кинешемского района Ивановской области			
Изм.	Кол.уч.	Лист	№ док.	Подпись	Дата	Материалы по обоснованию проекта межевания территории	Стадия	Лист	Листов
							П	6	
Исполнит.	Гиголаева				04.19	Схема границ зон с особыми условиями использования территории (М 1:10000).	ООО"Стройпроект"		
Н.контроль	Токарева				04.19				





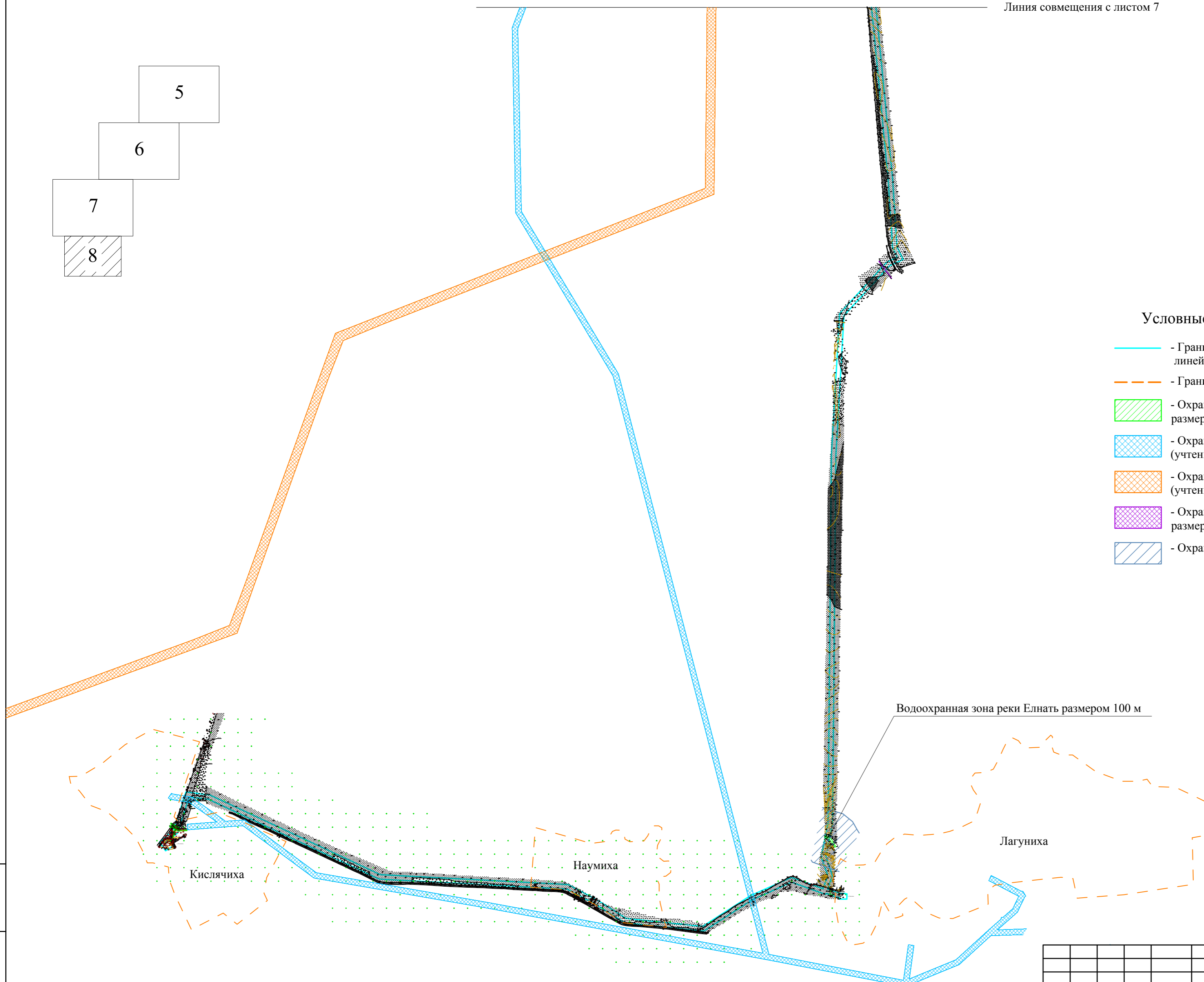
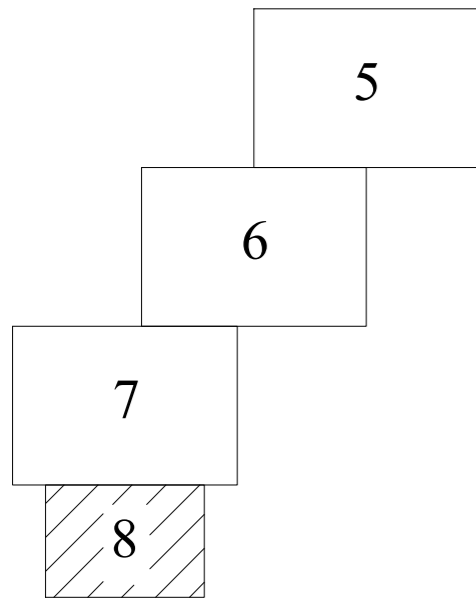
Условные обозначения:

- - Границы зон планируемого размещения линейного объекта - газопровода
- - - - Границы населенных пунктов
- Охранная зона существующей ЛЭП 10 кВ (учтенная в ЕГРН)
- Охранная зона существующей ЛЭП 35 кВ (учтенная в ЕГРН)
- Охранная зона существующих сетей связи размером 0,6 м (нормативная)
- Охранная зона водных объектов (нормативная)








Водоохранная зона реки Крутица размером 50 м

Водоохранная зона реки Мелентенка размером 50 м

						18 ПИР 01/3 - ПМТ			
						Газопровод межпоселковый от ГРС Решма до д. Закусихино - д. Батманы - д. Головинская - д. Вахутки - д. Кислячиха - д. Лагуниха Кинешемского района Ивановской области			
Изм.	Кол.уч.	Лист	№ док.	Подпись	Дата	Материалы по обоснованию проекта межевания территории	Стадия	Лист	Листов
							П	7	
Исполнит.	Гиголава				04.19	Схема границ зон с особыми условиями использования территории (М 1:10000).	ООО "Стройпроект"		
Н.контроль	Токарева				04.19				



Условные обозначения:



-  - Границы зон планируемого размещения линейного объекта- газопровода
-  - Границы населенных пунктов
-  - Охранная зона существующей ЛЭП менее 1кВ размером 2 м (нормативная)
-  - Охранная зона существующей ЛЭП 10кВ (учтенная в ЕГРН)
-  - Охранная зона существующей ЛЭП 35кВ (учтенная в ЕГРН)
-  - Охранная зона существующих сетей связи размером 0,6 м (нормативная)
-  - Охранная зона водных объектов (нормативная)

Водоохранная зона реки Елнь размер 100 м

Кислячиха

Наумиха

Лагуниха

						18 ПИР 01/3 - ПМТ			
						Газопровод межпоселковый от ГРС Решма до д. Антипино - д. Пеньки - д. Журихино - с. Зобнино - д. Ширяиха - с. Шилекша Кинешемского района Ивановской области			
Изм.	Кол.уч.	Лист	№ док.	Подпись	Дата	Материалы по обоснованию проекта межевания территории	Стадия	Лист	Листов
							П	8	
Исполнит.	Гиголаева				04.19	Схема границ зон с особыми условиями использования территории (М 1:10000).	ООО"Стройпроект"		
Н.контроль	Токарева				04.19				