



Свидетельство № СРО – П – 081 – 3702076454 – 00163 - 7

Документация по планировке территории (проект планировки территории с проектом межевания территории в его составе), предусматривающей размещение линейного объекта – «Газопровод межпоселковый от ГРС Решма до д. Антипино - д. Пеньки - д. Журихино - с. Зобнино - д. Ширяха - с. Шилекша Кинешемского района Ивановской области».

Заказчик : АО «Газпром газораспределение Иваново»

Заказ : 18 ПИР 01/4

**Проект межевания территории
(основная часть проекта межевания территории)**

г. Иваново 2019 г.



Свидетельство № СРО – П – 081 – 3702076454 – 00163 - 7

Документация по планировке территории (проект планировки территории с проектом межевания территории в его составе), предусматривающей размещение линейного объекта – «Газопровод межпоселковый от ГРС Решма до д. Антипино - д. Пеньки - д. Журихино - с. Зобнино - д. Ширяха - с. Шилекша Кинешемского района Ивановской области».

Заказчик : АО «Газпром газораспределение Иваново»

Заказ : 18 ПИР 01/4

**Проект межевания территории
(основная часть проекта межевания территории)**

ГИП _____ Ковалев М.В.

г. Иваново 2019 г.

Проект межевания территории

Основная часть

Введение

Документация по планировке территории, предусматривающая размещение линейного объекта «Газопровод межпоселковый от ГРС Решма до д. Антипино - д. Пеньки - д. Журихино - с. Зобнино - д. Ширяиха - с. Шилекша Кинешемского района Ивановской области» разработана на основании распоряжения ОАО «Газпром газораспределение Иваново». Документация подготовлена в соответствии со статьей 43 "Градостроительного кодекса Российской Федерации" от 29.12.2004 N 190-ФЗ (ред. от 25.12.2018).

Учтенные земельные участки

Таблица 1

Кадастровый номер земельного участка, под газопроводом	Адрес	Площадь или основная характеристика	Категория земель	Виды разрешенного использования
37:07:000000:1004	Ивановская область, Кинешемский район, совхоз "Решемский"	44 284 836 кв. м	Земли сельскохозяйственного назначения	Для размещения объектов сельскохозяйственного назначения и сельскохозяйственных угодий
37:07:000000:164	Ивановская область, р-н Кинешемский	129 418 кв. м	Земли промышленности, энергетики, транспорта, связи, радиовещания, телевидения, информатики, земли для обеспечения космической деятельности, земли обороны, безопасности и земли иного специального	Размещение автодороги Решма - Гаврилово

					18 ПИР 01/4-ПМТ			
Изм.	Лист	№ докум.	Подпись	Дата				
					Лит.	Лист	Листов	
ГИП		Ковалев		Объект: «Газопровод межпоселковый от ГРС Решма до д. Антипино - д. Пеньки - д. Журихино - с. Зобнино - д. Ширяиха - с. Шилекша Кинешемского района Ивановской области»			1	
Разраб.		Гиголаева					ООО «Стройпроект»	

			назначения	
37:07:031023:113	Ивановская область, р-н Кинешемский, Колхоз "Возрождение"	70 389 кв. м	Земли сельскохозяйственного назначения	Для сельскохозяйственного производства
37:07:000000:1300	Ивановская область, Кинешемский район, Колхоз "Возрождение"	1 111 349 кв. м	Земли сельскохозяйственного назначения	Для сельскохозяйственного производства; Ведение крестьянского (фермерского) хозяйства
37:07:000000:1222	обл. Ивановская, р-н Кинешемский, Колхоз "Возрождение"	5 780 421 кв. м	Земли сельскохозяйственного назначения	Для сельскохозяйственного производства; Ведение сельскохозяйственного производства
37:07:000000:1264	обл. Ивановская, р-н Кинешемский, Колхоз "Возрождение"	204 154 кв. м	Земли сельскохозяйственного назначения	Ведение сельскохозяйственного производства
37:07:000000:165	Ивановская область, р-н Кинешемский	498 215 кв. м	Земли промышленности, энергетики, транспорта, связи, радиовещания, телевидения, информатики, земли для обеспечения космической деятельности, земли обороны, безопасности и земли иного специального назначения	Для размещения и эксплуатации объектов автомобильного транспорта и объектов дорожного хозяйства; Размещение автодороги Решма - Зобнино
37:07:000000:1206	Ивановская область, р-н Кинешемский, КСХП "Журихинское"	1 686 711 кв. м	Земли сельскохозяйственного назначения	Для сельскохозяйственного производства; Ведение сельскохозяйственного производства
37:07:000000:1091	Ивановская область, р-н Кинешемский	2 085 506 кв. м	Земли сельскохозяйственного назначения	Для сельскохозяйственного производства; Ведение

					18 ПИР 01/4-ПМТ	Лист
Изм.	Лист	№ докум.	Подпись	Дата		2

				сельскохозяйственного производства
37:07:031218:110	Ивановская обл, р-н Кинешемский, у северо-восточной границы деревень Климушино, Вашурово	549 967 кв. м	Земли сельскохозяйственного назначения	Для иных видов сельскохозяйственного использования; Ведение сельскохозяйственного производства
37:07:000000:654	Ивановская обл, р-н Кинешемский, в 110 м севернее д. Трегубиха	416 790 кв. м	Земли сельскохозяйственного назначения	Для иных видов сельскохозяйственного использования; Ведение сельскохозяйственного производства
37:07:031218:116	Ивановская область, Кинешемский район, КСХП "Зобнинское"	100 047 кв. м	Земли сельскохозяйственного назначения	Для сельскохозяйственного производства; Ведение сельскохозяйственного производства
37:07:000000:1381	Ивановская область, Кинешемский район, КСХП "Зобнинское"	37 301 кв. м	Земли сельскохозяйственного назначения	Для сельскохозяйственного производства; Ведение сельскохозяйственного производства
37:07:000000:1500	Ивановская область, Кинешемский район, с. Зобнино, ул. Суворова	3 760 кв. м	Земли населенных пунктов	Для размещения автомобильных дорог и их конструктивных элементов; Дорога
37:07:000000:656	Ивановская обл, р-н Кинешемский, у северо-восточной границы с. Зобнино	190 425 кв. м	Земли сельскохозяйственного назначения	Для иных видов сельскохозяйственного использования; Ведение сельскохозяйственного производства
37:07:031219:99	Ивановская обл, р-н Кинешемский, у южной границы с. Зобнино	520 002 кв. м	Земли сельскохозяйственного назначения	Ведение сельскохозяйственного производства
37:07:031316:1	обл. Ивановская, р-н Кинешемский	1 381 кв. м	Земли промышленности, энергетики,	Для размещения объектов энергетики;

			транспорта, связи, радиовещания, телевидения, информатики, земли для обеспечения космической деятельности, земли обороны, безопасности и земли иного специального назначения	Строительство и размещение подстанции 35-10кв "Шилекша"
--	--	--	--	---

Учтенные земельные участки без определения границ

Таблица 2

Кадастровый номер земельного участка, под газопроводом	Адрес	Площадь или основная характеристика	Категория земель	Виды разрешенного использования
37:07:000000:26 Без координат	обл. Ивановская, р-н Кинешемский, Колхоз "Возрождение"	5 780 421 кв. м	Земли сельскохозяйственного назначения	Ведение сельскохозяйственного производства
37:07:000000:9 Без координат	Ивановская область, р-н Кинешемский	458 094 204 кв. м	Земли лесного фонда	Для размещения объектов лесного фонда; Ведение лесного хозяйства
37:07:000000:83 Без координат	обл. Ивановская, р-н Кинешемский, КСХП "Журихинское"	24 767 783 кв. м	Земли сельскохозяйственного назначения	Для сельскохозяйственного производства
37:07:000000:65 Без координат	Ивановская обл, р-н Кинешемский, КСХП "Зобнинское"	20 441 786 кв. м	Земли сельскохозяйственного назначения	Для сельскохозяйственного производства; Ведение сельскохозяйственного производства
37:07:000000:25 Без координат	обл. Ивановская, р-н Кинешемский	28 546 981 кв. м	Земли сельскохозяйственного назначения	Для ведения личного подсобного хозяйства; Ведение подсобного сельского хозяйства

1. Перечень сведений о площади образуемых земельных участков, в том числе возможные способы их образования.

Проектом планировки предложено размещение линейного объекта-газопровод межпоселковый от ГРС Решма до д. Антипино - д. Пеньки - д. Журихино - с. Зобнино - д. Ширяха - с. Шилекша Кинешемского района Ивановской области.

Проектом межевания территории предполагается образование 1 земельного участка ЗУ1 (зоны планируемого размещения линейного объекта-газопровода) площадью 486607 м².

- зона устанавливаемых сервитутов, площадью 259784 м², в том числе.

Формирование земельных участков проектируемого объекта

Таблица 3

Обозначение земельного участка	Кадастровый номер земельного участка, под газопроводом	Категория земель	Форма собственности	Площадь участка, м ²
:1004/ЧЗУ3	37:07:000000:1004	Земли сельскохозяйственного назначения	Частная собственность	9976
:164/ЧЗУ1	37:07:000000:164	Земли промышленности, энергетики, транспорта, связи, радиовещания, телевидения, информатики, земли для обеспечения космической деятельности, земли обороны, безопасности и земли иного специального назначения	Собственность публично-правовых образований	301
:1004/ЧЗУ4	37:07:000000:1004	Земли сельскохозяйственного назначения	Частная собственность	28894
:26/ЗУ1(1)	37:07:000000:26	Земли сельскохозяйственного назначения	Долевая собственность	6745
:26/ЗУ1(2)	37:07:000000:26	Земли сельскохозяйственного назначения	Долевая собственность	2968
ЗУ24(1)	37:07:031023	Земли лесного фонда	Собственность РФ	1363

:9/ЧЗУ1	37:07:000000:9	Земли лесного фонда	Собственность публично-правовых образований	1019
:26/ЗУ1(3)	37:07:000000:26	Земли сельскохозяйственного назначения	Долевая собственность	13547
:26/ЗУ1(4)	37:07:000000:26	Земли сельскохозяйственного назначения	Долевая собственность	5445
:26/ЗУ1(5)	37:07:000000:26	Земли сельскохозяйственного назначения	Долевая собственность	6161
:113/ЧЗУ1	37:07:031023:113	Земли сельскохозяйственного назначения	Частная собственность	3639
:26/ЗУ1(6)	37:07:000000:26	Земли сельскохозяйственного назначения	Долевая собственность	794
:26/ЗУ1(7)	37:07:000000:26	Земли сельскохозяйственного назначения	Долевая собственность	214
ЗУ24(2)	37:07:031023	Земли лесного фонда	Собственность РФ	1508
:1300/ЧЗУ1	37:07:000000:1300	Земли сельскохозяйственного назначения	Частная собственность	9479
:26/ЗУ1(8)	37:07:000000:26	Земли сельскохозяйственного назначения	Долевая собственность	5460
:26/ЗУ1(9)	37:07:000000:26	Земли сельскохозяйственного назначения	Долевая собственность	104
:1222/ЧЗУ1	37:07:000000:1222	Земли сельскохозяйственного назначения	Частная собственность	4368
:26/ЗУ1(10)	37:07:000000:26	Земли сельскохозяйственного назначения	Долевая собственность	4025
ЗУ24(3)	37:07:031023	Земли лесного фонда	Собственность РФ	1107
:26/ЗУ1(11)	37:07:000000:26	Земли сельскохозяйственного назначения	Долевая собственность	2631
ЗУ24(4)	37:07:031023	Земли лесного фонда	Собственность РФ	732

:26/ЗУ1(12)	37:07:000000:26	Земли сельскохозяйственного назначения	Долевая собственность	4106
ЗУ24(5)	37:07:031023	Земли лесного фонда	Собственность РФ	947
:26/ЗУ1(13)	37:07:000000:26	Земли сельскохозяйственного назначения	Долевая собственность	798
:1264/ЧЗУ1	37:07:000000:1264	Земли сельскохозяйственного назначения	Частная собственность	5202
:ЗУ1(1)	37:07:032901	Земли населенных пунктов	Земли, государственная собственность на которые не разграничена земли д. Антипино	2011
:ЗУ1(2)	37:07:032901	Земли населенных пунктов	Земли, государственная собственность на которые не разграничена земли д. Антипино	4328
:ЗУ1(3)	37:07:032901	Земли населенных пунктов	Земли, государственная собственность на которые не разграничена земли д. Антипино	1752
:26/ЗУ1(14)	37:07:000000:26	Земли сельскохозяйственного назначения	Долевая собственность	4849
:26/ЗУ1(15)	37:07:000000:26	Земли сельскохозяйственного назначения	Долевая собственность	6801
:9/ЧЗУ2	37:07:000000:9	Земли лесного фонда	Собственность публично-правовых образований	206
:9/ЧЗУ3	37:07:000000:9	Земли лесного фонда	Собственность публично-правовых образований	24216
:165/ЧЗУ4	37:07:000000:165	Земли промышленности,	Собственность публично-правовых	333

Изм.	Лист	№ докум.	Подпись	Дата
------	------	----------	---------	------

18 ПИР 01/4-ПМТ

Лист

7

		энергетики, транспорта, связи, радиовещания, телевидения, информатики, земли для обеспечения космической деятельности, земли обороны, безопасности и земли иного специального назначения	образований	
:ЗУ12	37:07:031018	Земли промышленности, энергетики, транспорта, связи, радиовещания, телевидения, информатики, земли для обеспечения космической деятельности, земли обороны, безопасности и земли иного специального назначения	Собственность РФ	315
:9/ЧЗУ9	37:07:000000:9	Земли лесного фонда	Собственность публично-правовых образований	3952
ЗУ25	37:07:031013	Земли лесного фонда	-	1819
:ЗУ13	37:07:031006 37:07:031013	Земли населенных пунктов	Земли, государственная собственность на которые не разграничена земли д. Пеньки	3951
ЗУ26	37:07:031026	Земли лесного фонда	Собственность РФ	1577
:26/ЗУ1(16)	37:07:000000:26	Земли сельскохозяйственного назначения	Долевая собственность	4566
:26/ЗУ1(17)	37:07:000000:26	Земли сельскохозяйственного назначения	Долевая собственность	12397
ЗУ27(1)	37:07:031122	Земли лесного фонда	Собственность РФ	2168

:1206/ЧЗУ1	37:07:000000:1206	Земли сельскохозяйственного назначения	Частная собственность	9438
ЗУ27(2)	37:07:031122	Земли лесного фонда	Собственность РФ	2323
:1206/ЧЗУ2	37:07:000000:1206	Земли сельскохозяйственного назначения	Частная собственность	373
:165/ЧЗУ1	37:07:000000:165	Земли промышленности, энергетики, транспорта, связи, радиовещания, телевидения, информатики, земли для обеспечения космической деятельности, земли обороны, безопасности и земли иного специального назначения	Собственность публично-правовых образований	330
:ЗУ2	37:07:031107 37:07:031119 37:07:031121	Земли населенных пунктов	Земли, государственная собственность на которые не разграничена Д. Шевалдово	1391
:1206/ЧЗУ3	37:07:000000:1206	Земли сельскохозяйственного назначения	Частная собственность	4803
ЗУ28(1)	37:07:031121	Земли лесного фонда	Собственность РФ	5197
ЗУ28(2)	37:07:031121	Земли лесного фонда	Собственность РФ	723
:83/ЗУ1(1)	37:07:000000:83	Земли сельскохозяйственного назначения	Долевая собственность	4274
:83/ЗУ1(2)	37:07:000000:83	Земли сельскохозяйственного назначения	Долевая собственность	8645
:83/ЗУ1(3)	37:07:000000:83	Земли сельскохозяйственного назначения	Долевая собственность	3598
:9/ЧЗУ4	37:07:000000:9	Земли лесного фонда	Собственность РФ	4973

Изм.	Лист	№ докум.	Подпись	Дата
------	------	----------	---------	------

18 ПИР 01/4-ПМТ

Лист

9

:ЗУ3(1)	37:07:031121	Земли промышленности, энергетики, транспорта, связи, радиовещания, телевидения, информатики, земли для обеспечения космической деятельности, земли обороны, безопасности и земли иного специального назначения	Собственность РФ	273
:1091/ЧЗУ1	37:07:000000:1091	Земли сельскохозяйственного назначения	Частная собственность	6025
ЗУ28(3)	37:07:031121	Земли лесного фонда	Собственность РФ	3257
:ЗУ3(2)	37:07:031121	Земли промышленности, энергетики, транспорта, связи, радиовещания, телевидения, информатики, земли для обеспечения космической деятельности, земли обороны, безопасности и земли иного специального назначения	Собственность РФ	185
:165/ЧЗУ2	37:07:000000:165	Земли промышленности, энергетики, транспорта, связи, радиовещания, телевидения, информатики, земли для обеспечения космической деятельности, земли обороны, безопасности и земли иного специального назначения	Собственность публично-правовых образований	332

Изм.	Лист	№ докум.	Подпись	Дата
------	------	----------	---------	------

:ЗУЗ(3)	37:07:031125	Земли промышленности энергетики, транспорта, связи, радиовещания, телевидения, информатики, земли для обеспечения космической деятельности, земли обороны, безопасности и земли иного специального назначения	-	613
ЗУ29	37:07:031125	Земли лесного фонда	Собственность РФ	10989
:83/ЗУ1(4)	37:07:000000:83	Земли сельскохозяйственного назначения	Долевая собственность	33
:83/ЗУ1(5)	37:07:000000:83	Земли сельскохозяйственного назначения	Долевая собственность	4224
:1091/ЧЗУ2	37:07:000000:1091	Земли сельскохозяйственного назначения	Частная собственность	6885
ЗУ28(4)	37:07:031121	Земли лесного фонда	Собственность РФ	2267
:1091/ЧЗУ3	37:07:000000:1091	Земли сельскохозяйственного назначения	Частная собственность	14082
:1206/ЧЗУ4	37:07:000000:1206	Земли сельскохозяйственного назначения	Частная собственность	5201
ЗУ28(5)	37:07:031121	Земли лесного фонда	Собственность РФ	287
:9/ЧЗУ5	37:07:000000:9	Земли лесного фонда	Собственность публично-правовых образований	530
:9/ЧЗУ6	37:07:000000:9	Земли лесного фонда	Собственность публично-правовых образований	2956
:9/ЧЗУ7	37:07:000000:9	Земли лесного фонда	Собственность публично-правовых образований	670
ЗУ28(6)	37:07:031121	Земли лесного фонда	Собственность РФ	2137

Изм.	Лист	№ докум.	Подпись	Дата

18 ПИР 01/4-ПМТ

Лист

11

:1206/ЧЗУ5	37:07:000000:1206	Земли сельскохозяйственного назначения	Частная собственность	55
:83/ЗУ1(6)	37:07:000000:83	Земли сельскохозяйственного назначения	Долевая собственность	1540
ЗУ28(7)	37:07:031121	Земли лесного фонда	Собственность РФ	1264
:9/ЧЗУ8	37:07:000000:9	Земли лесного фонда	Собственность публично-правовых образований	19557
:65/ЗУ1(1)	37:07:000000:65	Земли сельскохозяйственного назначения	Долевая собственность	4738
:65/ЗУ1(2)	37:07:000000:65	Земли сельскохозяйственного назначения	Долевая собственность	370
:65/ЗУ1(3)	37:07:000000:65	Земли сельскохозяйственного назначения	Долевая собственность	10279
:110/ЧЗУ1	37:07:031218:110	Земли сельскохозяйственного назначения	Частная собственность	17665
:654/ЧЗУ1	37:07:000000:654	Земли сельскохозяйственного назначения	Частная собственность	2757
ЗУ30(1)	37:07:031218	Земли лесного фонда	Собственность РФ	840
:654/ЧЗУ2	37:07:000000:654	Земли сельскохозяйственного назначения	Частная собственность	8545
:65/ЗУ1(4)	37:07:000000:65	Земли сельскохозяйственного назначения	Долевая собственность	1538
ЗУ30(2)	37:07:031218	Земли лесного фонда	Собственность РФ	79
:116/ЧЗУ1	37:07:031218:116	Земли сельскохозяйственного назначения	Частная собственность	3638
:ЗУ4(1)	37:07:031218	Земли населенных пунктов	Земли, государственная собственность на которые не	241

Изм.	Лист	№ докум.	Подпись	Дата
------	------	----------	---------	------

18 ПИР 01/4-ПМТ

Лист

12

			разграничена Д. Верещагино	
:1381/ЧЗУ1	37:07:000000:1381	Земли сельскохозяйственного назначения	Частная собственность	5171
:ЗУ4(2)	37:07:031218	Земли населенных пунктов	Земли, государственная собственность на которые не разграничена Д. Верещагино	135
:65/ЗУ1(5)	37:07:000000:65	Земли сельскохозяйственного назначения	Долевая собственность	1516
:65/ЗУ1(6)	37:07:000000:65	Земли сельскохозяйственного назначения	Долевая собственность	5509
:165/ЧЗУ3	37:07:000000:165	Земли промышленности, энергетики, транспорта, связи, радиовещания, телевидения, информатики, земли для обеспечения космической деятельности, земли обороны, безопасности и земли иного специального назначения	Собственность публично-правовых образований	333
:ЗУ5(1)	37:07:033105 37:07:033104	Земли населенных пунктов	Земли, государственная собственность на которые не разграничена Д. Зобнино	1668
:1500/ЧЗУ1	37:07:000000:1500	Земли населенных пунктов	Собственность	163
:65/ЗУ1(7)	37:07:000000:65	Земли сельскохозяйственного назначения	Долевая собственность	187
:656/ЧЗУ1	37:07:000000:656	Земли сельскохозяйственного	Частная собственность	9744

Изм.	Лист	№ докум.	Подпись	Дата

18 ПИР 01/4-ПМТ

Лист

13

		назначения		
:65/ЗУ1(8)	37:07:000000:65	Земли сельскохозяйственного назначения	Долевая собственность	2192
:ЗУ6	37:07:031219	Земли промышленности энергетики, транспорта, связи, радиовещания, телевидения, информатики, земли для обеспечения космической деятельности, земли обороны, безопасности и земли иного специального назначения	Собственность РФ	5613
:99/ЧЗУ1	37:07:031219:99	Земли сельскохозяйственного назначения	Частная собственность	15869
:65/ЗУ1(9)	37:07:000000:65	Земли сельскохозяйственного назначения	Долевая собственность	7073
:7/ЧЗУ1	37:07:031315:7	Земли сельскохозяйственного назначения	-	429
:65/ЗУ1(10)	37:07:000000:65	Земли сельскохозяйственного назначения	Долевая собственность	562
:ЗУ7(1)	37:07:031214	Земли промышленности энергетики, транспорта, связи, радиовещания, телевидения, информатики, земли для обеспечения космической деятельности, земли обороны, безопасности и земли иного специального назначения	Собственность РФ	3181

:ЗУ7(2)	37:07:031214	Земли промышленности, энергетики, транспорта, связи, радиовещания, телевидения, информатики, земли для обеспечения космической деятельности, земли обороны, безопасности и земли иного специального назначения	Собственность РФ	681
:65/ЗУ1(11)	37:07:000000:65	Земли сельскохозяйственного назначения	Долевая собственность	1937
:25/ЧЗУ1	37:07:000000:25	Земли сельскохозяйственного назначения	Долевая собственность	13246
:25/ЧЗУ2	37:07:000000:25	Земли сельскохозяйственного назначения	Долевая собственность	4513
:ЗУ8(1)	37:07:031303	Земли населенных пунктов	Земли, государственная собственность на которые не разграничена Д. Самсониха	35
:ЗУ15	37:07:031323	Земли промышленности, энергетики, транспорта, связи, радиовещания, телевидения, информатики, земли для обеспечения космической деятельности, земли обороны, безопасности и земли иного специального назначения	Собственность РФ	179
:ЗУ16	37:07:031303	Земли	Собственность РФ	1758

Изм.	Лист	№ докум.	Подпись	Дата

18 ПИР 01/4-ПМТ

Лист

15

	37:07:031323	промышленности энергетики, транспорта, связи, радиовещания, телевидения, информатики, земли для обеспечения космической деятельности, земли обороны, безопасности и земли иного специального назначения		
:ЗУ8(2)	37:07:031303	Земли населенных пунктов	Земли, государственная собственность на которые не разграничена Д. Самсониха	3189
:25/ЧЗУ3	37:07:000000:25	Земли сельскохозяйственного назначения	Долевая собственность	2319
:ЗУ8(3)	37:07:031303	Земли населенных пунктов	Земли, государственная собственность на которые не разграничена Д. Самсониха	1638
:25/ЧЗУ4	37:07:000000:25	Земли сельскохозяйственного назначения	Долевая собственность	7242
:ЗУ9(1)	37:07:031308	Земли населенных пунктов	Земли, государственная собственность на которые не разграничена Д. Лапшиново	1775
:ЗУ9(2)	37:07:031308	Земли населенных пунктов	Земли, государственная собственность на которые не разграничена Д. Лапшиново	3414
:ЗУ14	37:07:031316	Земли сельскохозяйственного назначения	Земли, государственная собственность на которые не	85

			разграничена Д. Шилекша	
:ЗУ11	37:07:031316	Земли сельскохозяйственного назначения	Земли, государственная собственность на которые не разграничена Д. Шилекша	734
:1/ЧЗУ1	37:07:031316:1	Земли промышленности, энергетики, транспорта, связи, радиовещания, телевидения, информатики, земли для обеспечения космической деятельности, земли обороны, безопасности и земли иного специального назначения	Собственность РФ	92
:ЗУ10	37:07:031316	Земли сельскохозяйственного назначения	Земли, государственная собственность на которые не разграничена Д. Шилекша	5607
:ЗУ17	37:07:031308	Земли населенных пунктов	Земли, государственная собственность на которые не разграничена Д. Лапшиново	1661

Способ образования земельного участка - образование из земель, находящихся в государственной или муниципальной собственности, а также, из земельных участков, находящихся в частной собственности и принадлежащих нескольким собственникам, осуществляется по соглашению между ними об образовании земельного участка.

Границы участка устанавливаются впервые.

2) перечень и сведения о площади образуемых земельных участков, которые будут отнесены к территориям общего пользования или имуществу общего пользования, в том числе в отношении которых предполагаются резервирование и (или) изъятие для государственных или муниципальных нужд;

Проектом межевания территории предполагается образование 1 земельного участка ЗУ1 (зоны планируемого размещения линейного объекта-газопровода) площадью 486607 м².

- зона устанавливаемых сервитутов, площадью 259784 м², в том числе.

На проектируемой территории не планируется образование земельных участков, которые будут отнесены к территориям общего пользования или имуществу общего пользования, в том числе в отношении которых предполагаются резервирование и (или) изъятие для государственных или муниципальных нужд.

3) вид разрешенного использования образуемых земельных участков в соответствии с проектом планировки территории в случаях, предусмотренных Кодексом.

Вид разрешенного использования вновь образованного (образуемого) земельного участка ЗУ1 площадью 494826 м² – согласно Приказу Министерства экономического развития РФ от 1 сентября 2014 г. №540 (с изменениями на 4 февраля 2019 г.) пункт 3.1.1 «Предоставление коммунальных услуг» - Размещение зданий и сооружений, обеспечивающих поставку воды, тепла, электричества, газа, отвод канализационных стоков, очистку и уборку объектов недвижимости (котельных, водозаборов, очистных сооружений, насосных станций, водопроводов, линий электропередач, трансформаторных подстанций, газопроводов, линий связи, телефонных станций, канализаций, стоянок, гаражей и мастерских для обслуживания уборочной и аварийной техники, сооружений, необходимых для сбора и плавки снега).

						18 ПИР 01/4-ПМТ	Лист
Изм.	Лист	№ докум.	Подпись	Дата			18

Фрагмент 1 (М 1:5000)

Фрагмент 2 (М 1:5000)

Линия совмещения с фрагментом 1

Точка врезки в газопровод от ГРС Решма до д. Лагуниха

1
2
3
4
5

Условные обозначения:

— Красные линии, предназначенные для размещения линейных объектов

Примечание:

1. Существующие (ранее установленные в соответствии с законодательством Российской Федерации) красные линии отсутствуют.
2. Красные линии, предназначенные для размещения линейных объектов, совпадают с границами планируемых элементов планировочной структуры

Линия совмещения с фрагментом 3

Линия совмещения с фрагментом 2

18 ПИР 01/4 - ПМТ						Газопровод межпоселковый от ГРС Решма до д. Антипино - д. Пеньки - д. Журихино - с. Зобино - д. Ширяиха - с. Шилекша Кинешемского района Ивановской области			
Изм.	Кол.уч.	Лист	№ док.	Подпись	Дата	Основная часть проекта межевания территории	Стадия	Лист	Листов
				<i>Ковалев</i>	04.19		П	1	
Исполнит.	Гоголаева	<i>Гоголаева</i>			04.19	Через грани планируемых элементов планировочной структуры и чертёж красных линий, утвержденных в составе проекта планировки территории (М 1:5000)	ООО"Стройпроект"		
Н.контроль	Токарева	<i>Токарева</i>			04.19				

Фрагмент 3 (М 1:5000)

Линия совмещения с фрагментом 2

Дорога общего пользования регионального значения Ивановской обл. Решма-Зобнино
Идентификационный номер: 24 ОП МЗ Н-257

Фрагмент 4 (М 1:5000)

Линия совмещения с фрагментом 3

Дорога общего пользования регионального значения Ивановской обл. Решма-Зобнино
Идентификационный номер: 24 ОП МЗ Н-257

1
2
3
4
5

Условные обозначения:

— Красные линии, предназначенные для размещения линейных объектов

Линия совмещения с фрагментом 4

Линия совмещения с фрагментом 5

Примечание:
1. Существующие (ранее установленные в соответствии с законодательством Российской Федерации) красные линии отсутствуют.
2. Красные линии, предназначенные для размещения линейных объектов, совпадают с границами планируемых элементов планировочной структуры.

18 ПИР 01/4 - ПМТ						Газопровод межпоселковый от ГРС Решма до д. Антипино - д. Пеньки - д. Журихино - с. Зобнино - д. Ширяиха - с. Шилекша Кинешемского района Ивановской области			
Изм.	Кол.уч.	Лист	№ док.	Подпись	Дата	Основная часть проекта межевания территории	Стадия	Лист	Листов
							П	2	
Исполнит.	Гоголаева				04.19	Через грани планируемых элементов планировочной структуры и чертёж красных линий, утвержденных в составе проекта планировки территории (М 1:5000)	ООО"Стройпроект"		
Н.контроль	Токарева				04.19				

1
2
3
4
5



Дорога общего пользования регионального значения Ивановской обл. Решма-Зобнино
Идентификационный номер: 24 ОП МЗ Н-257

Дорога общего пользования регионального значения Ивановской обл. Решма-Зобнино
Идентификационный номер: 24 ОП МЗ Н-257

Условные обозначения:
— Красные линии, предназначенные для размещения линейных объектов

Линия совмещения с фрагментом 7

Линия совмещения с фрагментом 6

Примечание:
1. Существующие (ранее установленные в соответствии с законодательством Российской Федерации) красные линии отсутствуют.
2. Красные линии, предназначенные для размещения линейных объектов, совпадают с границами планируемых элементов планировочной структуры.

18 ПИР 01/4 - ПМТ							
Газопровод межпоселковый от ГРС Решма до д. Антипино - д. Пеньки - д. Журихино - с. Зобнино - д. Ширяиха - с. Шилекша Кинешемского района Ивановской области							
Изм.	Кол.уч.	Лист	№ док.	Подпись	Дата		
ГИП	Ковалев	Кол	04.19				
Исполнит.	Гиголаева	Лист	04.19				
Н.контроль	Токарева	Лист	04.19				
Основная часть проекта межевания территории					Стадия	Лист	Листов
Через грани планируемых элементов планировочной структуры и чертёж красных линий, утвержденных в составе проекта планировки территории (М 1:5000)					П	3	
ООО"Стройпроект"							

1
2
3
4
5

Условные обозначения:

— Красные линии, предназначенные для размещения линейных объектов

Дорога общего пользования регионального значения Ивановской обл. Решма-Зобнино
Идентификационный номер: 24 ОП МЗ Н-25

Дорога общего пользования регионального значения Ивановской обл. Юрьевец - Шилекша - Благовещенье
Идентификационный номер: 24 ОП МЗ Н-32

Примечание:
 1. Существующие (ранее установленные в соответствии с законодательством Российской Федерации) красные линии отсутствуют.
 2. Красные линии, предназначенные для размещения линейных объектов, совпадают с границами планируемых элементов планировочной структуры.

						18 ПИР 01/4 - ПМТ			
						Газопровод межпоселковый от ГРС Решма до д. Антипино - д. Пеньки - д. Журхино - с. Зобнино - д. Ширяха - с. Шилекша Кинешемского района Ивановской области			
Изм.	Кол.уч.	Лист	№ док.	Подпись	Дата	Основная часть проекта межевания территории	Стадия	Лист	Листов
							П	4	
Исполнит.	Гиголаева				04.1	Через грани планируемых элементов планировочной структуры и через красные линии, утвержденные в составе проекта планировки территории (М 1:5000)	ООО"Стройпроект"		
Н.контроль	Токарева				04.1				

1
2
3
4
5

Условные обозначения:

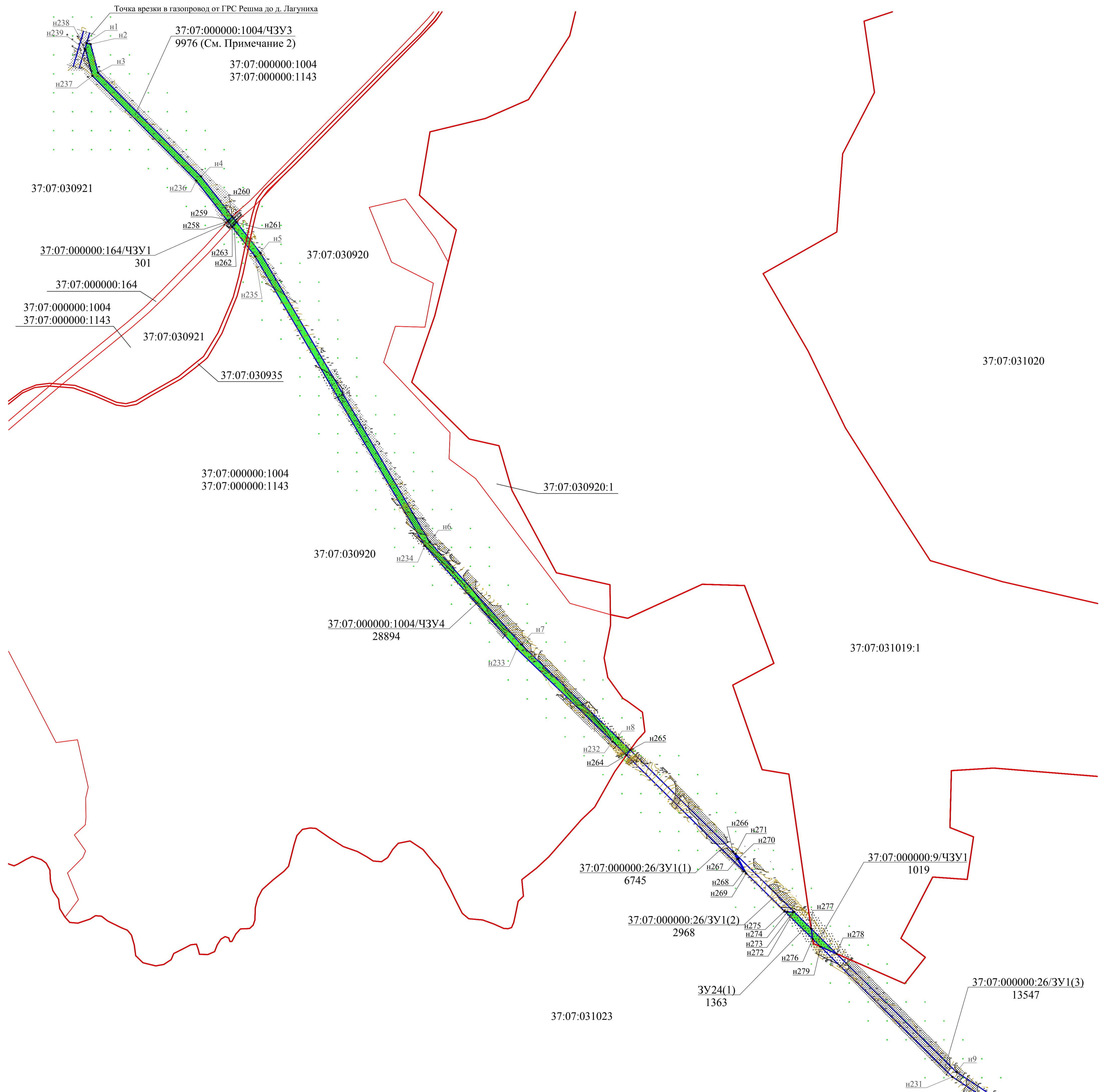
— Красные линии, предназначенные для размещения линейных объектов

Дорога общего пользования регионального значения
Ивановской обл. Юрьеvec - Шилекша - Благовещенье
Идентификационный номер: 24 ОП МЗ Н-32

Примечание:

1. Существующие (ранее установленные в соответствии с законодательством Российской Федерации) красные линии отсутствуют.
2. Красные линии, предназначенные для размещения линейных объектов, совпадают с границами планируемых элементов планировочной структуры.

						18 ПИР 01/4 - ПМТ			
						Газопровод межпоселковый от ГРС Решма до д. Антипино - д. Пеньки - д. Журихино - с. Зобнино - д. Ширяха - с. Шилекша Кинешемского района Ивановской области			
Изм.	Кол.уч.	Лист	№ док.	Подпись	Дата	Основная часть проекта межевания территории	Стадия	Лист	Листов
							П	5	
Исполнит.	Гиголаева			<i>Гиголаева</i>	04.1	Чертеж границ планируемых элементов планировочной структуры и чертеж красных линий, утвержденных в составе проекта планировки территории (М 1 :5000)	ООО"Стройпроект"		
Н.контроль	Токарева			<i>Токарева</i>	04.1				



- 6
- 7
- 8
- 9
- 10
- 11
- 12
- 13

Условные обозначения:

- Зона планируемого размещения линейного объекта - газопровода
- Устанавливаемый сервитут
- Характерные точки границы зоны планируемого размещения линейного объекта

Примечание:
 1. Перечень координат характерных точек границы зоны планируемого размещения линейного объекта указан на листах 14-24.
 2. Участок 37:07:000000:1004/ЧЗУ3, располагается в границах проектирования газопровода от ГРС Решма до д. Лагуниха, и отвода от основного газопровода в сторону д. Шилекша. Общая площадь этого участка составляет 71353 м², площадь занимаемая участком на территории отвода до д. Шилекша составляет 9976 м².

18 ПИР 01/4 - ПМТ					
Газопровод межпоселковый от ГРС Решма до д. Антипино - д. Пеньки - д. Журихино - с. Зобино - д. Ширяиха - с. Шилекша Кинешемского района Ивановской области					
Изм.	Кол.уч.	Лист	№ док.	Подпись	Дата
ГИП	Ковалев	<i>Ков</i>	04.19	Основная часть проекта межевания территории	
Исполнит.	Гиголаева	<i>Гиг</i>	04.19	Стадия	Лист
Н.контроль	Токарева	<i>Тока</i>	04.19	П	6
Схема границ образуемых и изменяемых земельных участков, номера образуемых земельных участков и границы зон действия публичных сервитутов (М 1 :5000)				ООО"Стройпроект"	

Линия совмещения с листом 7

Линия совмещения с листом 6

37:07:000000:26/ЗУ1(3)
13547

Куляндино
37:07:031003

37:07:031002

Дюколово

37:07:031004

37:07:031023:113/ЧЗУ1
3639
37:07:000000:26/ЗУ1(6)
794

37:07:000000:1300

37:07:000000:1300/ЧЗУ1
9479

37:07:000000:26/ЗУ1(8)
5460

37:07:031023

37:07:000000:26/ЗУ1(9)
104

Тереховская

37:07:031005

37:07:000000:1264

37:07:000000:1222/ЧЗУ1
4368

37:07:000000:26/ЗУ1(10)
4025

37:07:000000:165

37:07:031018

37:07:000000:1193

37:07:000000:1222

ЗУ24(3)
1107

37:07:000000:26/ЗУ1(11)
2631

37:07:000000:1300

ЗУ24(4)
732

37:07:000000:26/ЗУ1(12)
4106

ЗУ24(5)
947

37:07:000000:26/ЗУ1(13)
798

37:07:031023
37:07:000000:1264

37:07:000000:1264/ЧЗУ1
5202

Условные обозначения:

— Зона планируемого размещения линейного объекта-газопровода

— Устанавливаемый сервитут

Н1 — Характерные точки границы зоны планируемого размещения линейного объекта

6
7
8
9
10
11
12
13

Линия совмещения с листом 8

Примечание:
1. Перечень координат характерных точек границы зоны планируемого размещения линейного объекта указан на листах 14-24.

18 ПИР 01/4 - ПМТ					
Изм.	Код.уч.	Лист	№ док.	Подпись	Дата
ГИП	Ковалев	Кол	04.19		
Исполнит.	Гиголаева	Лист	04.19		
Н.контроль	Токарева	Лист	04.19		

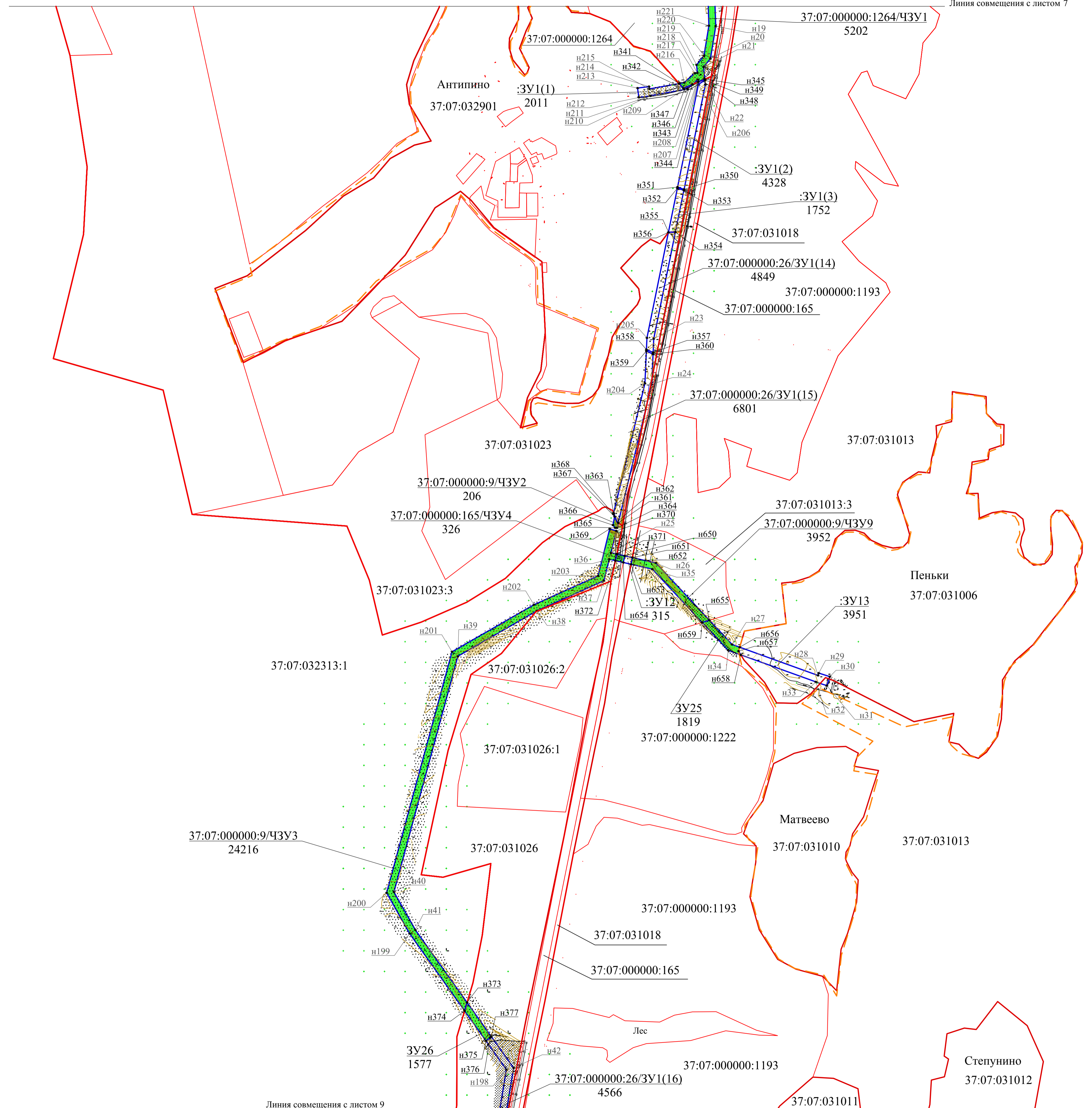
Газопровод межпоселковый от ГРС Решма до д. Антипино - д. Пеньки - д. Журихино - с. Зобино - д. Ширяиха - с. Шилекша Кинешемского района Ивановской области		
Стадия	Лист	Листов
П	7	

Основная часть проекта межевания территории

Схема границ образуемых и изменяемых земельных участков, номера образуемых земельных участков и границы зон действия публичных сервитутов (М 1 :5000)

ООО"Стройпроект"

6
7
8
9
10
11
12
13



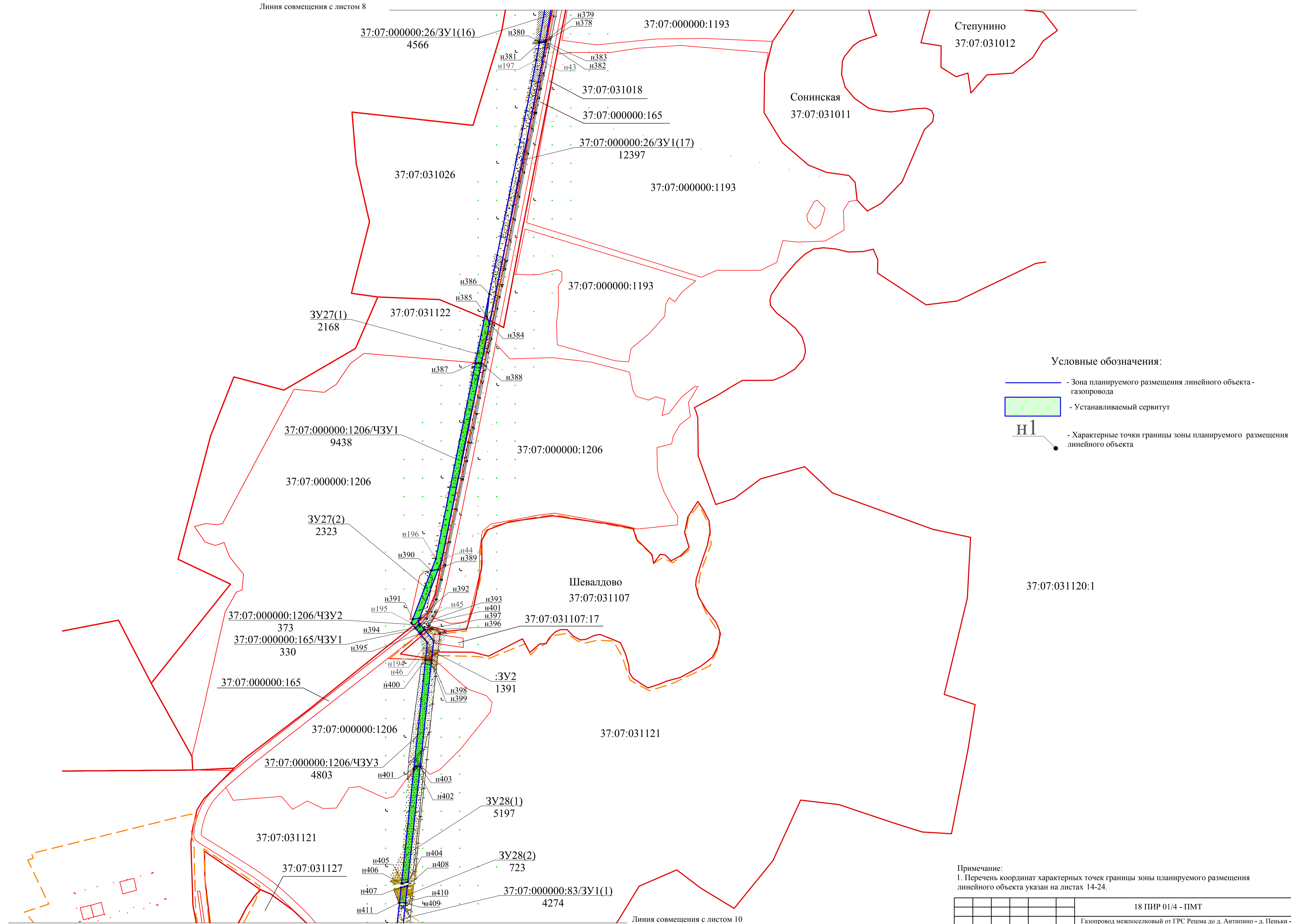
- Условные обозначения:
- Зона планируемого размещения линейного объекта - газопровода
 - Устанавливаемый сервитут
 - Характерные точки границы зоны планируемого размещения линейного объекта

Примечание:
1. Перечень координат характерных точек границы зоны планируемого размещения линейного объекта указан на листах 14-24.

18 ПИР 01/4 - ПМТ					
Газопровод межпоселковый от ГРС Решма до д. Антипино - д. Пеньки - д. Журихино - с. Зобино - д. Ширяиха - с. Шилекша Кинешемского района Ивановской области					
Изм.	Кол.уч.	Лист	№ док.	Подпись	Дата
ГИП	Ковалев	<i>Ков</i>	04.19		
Исполнит.	Гиголаева	<i>Гиг</i>	04.19		
Н.контроль	Токарева	<i>Тока</i>	04.19		
Основная часть проекта межевания территории				Стадия	Лист
				П	8
Схема границ образуемых и изменяемых земельных участков, номера образуемых земельных участков и границы зон действия публичных сервитутов (М 1 :5000)				ООО"Стройпроект"	

6
7
8
9
10
11
12
13

Линия совмещения с листом 8

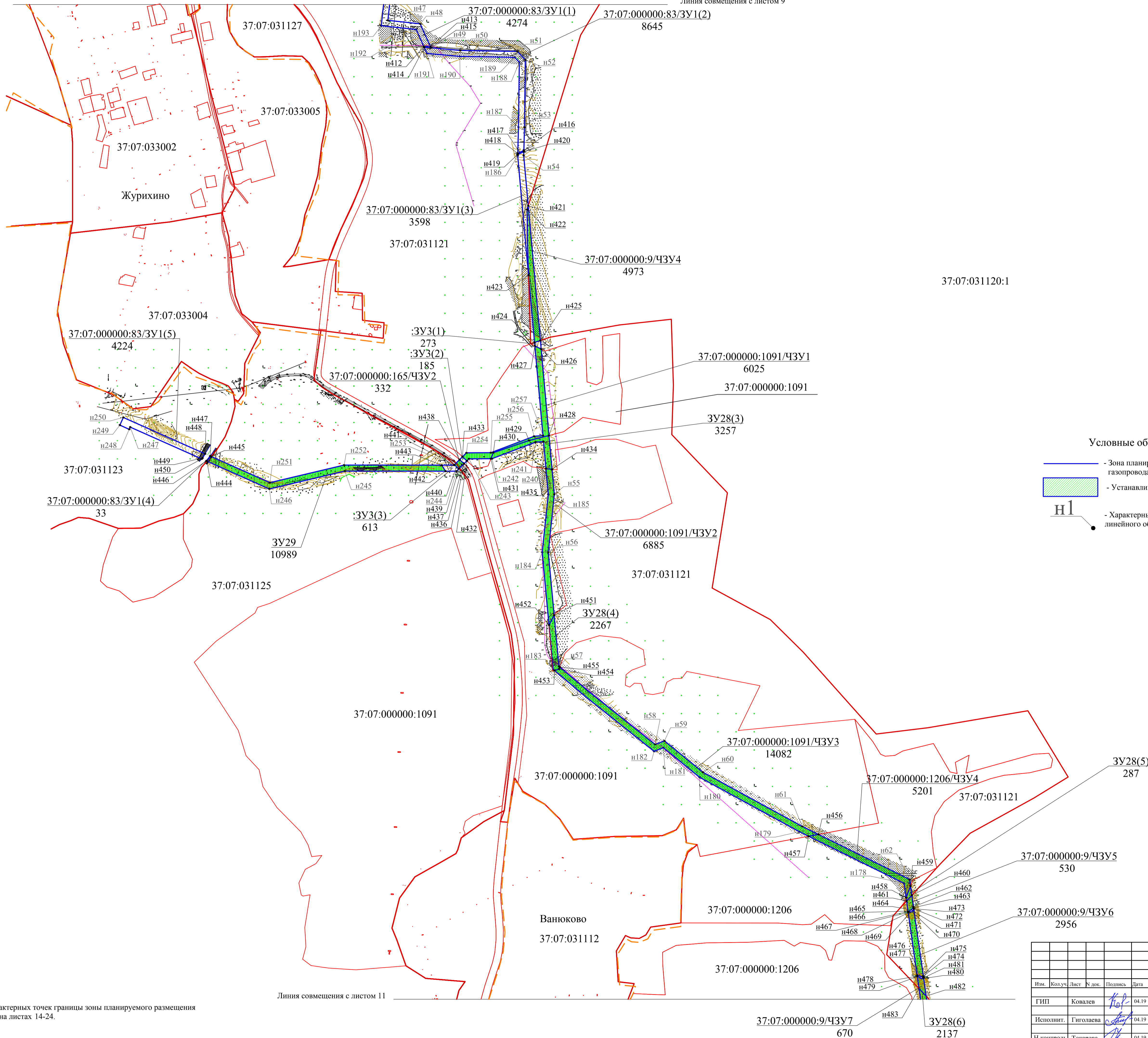


Условные обозначения:

- Зона планируемого размещения линейного объекта - газопровода
- Устанавливаемый сервитут
- Н1 - Характерные точки границы зоны планируемого размещения линейного объекта

Примечание:
1. Перечень координат характерных точек границы зоны планируемого размещения линейного объекта указан на листах 14-24.

18 ПИР 01/4 - ПМТ					
Газопровод межпоселковый от ГРС Решма до д. Антипино - д. Пеньки - д. Журихино - с. Зобино - д. Ширяиха - с. Шилекша Кинешемского района Ивановской области					
Изм.	Кол.уч.	Лист	№ док.	Подпись	Дата
ГИП	Ковалев	Коп	04.19		
Исполнит.	Гоголаева		04.19		
Н.контроль	Токарева		04.19		
Основная часть проекта межевания территории				Стадия	Лист
				П	9
Схема границ образуемых и изменяемых земельных участков, номера образуемых земельных участков и границы зон действия публичных сервитутов (М 1 :5000)					ООО"Стройпроект"



- 6
- 7
- 8
- 9
- 10
- 11
- 12
- 13

Условные обозначения:

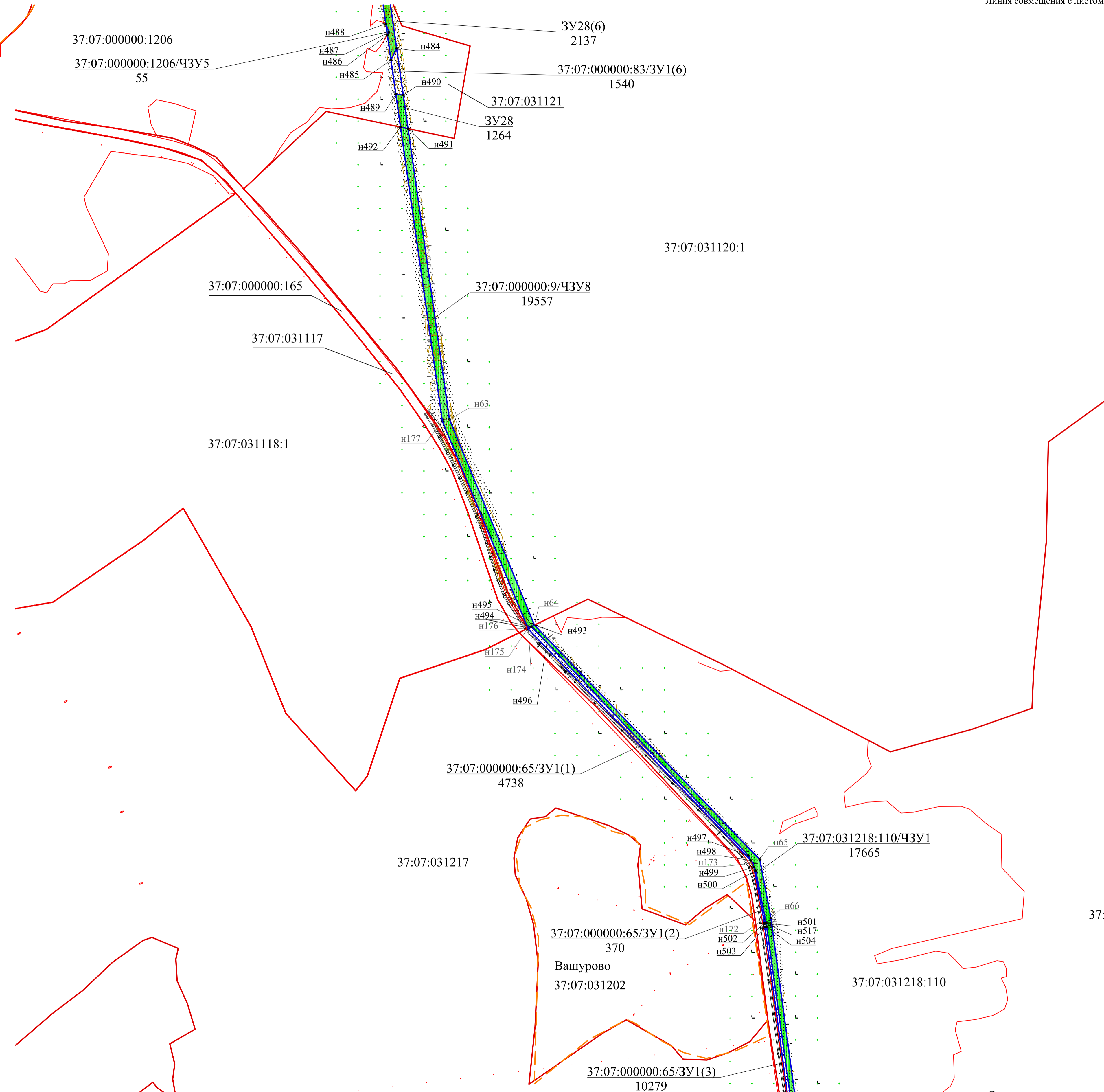
- Зона планируемого размещения линейного объекта - газопровода
- Устанавливаемый сервитут
- н1 - Характерные точки границы зоны планируемого размещения линейного объекта

Примечание:
 1. Перечень координат характерных точек границы зоны планируемого размещения линейного объекта указан на листах 14-24.

Линия совмещения с листом 11

18 ПИР 01/4 - ПМТ					
Газопровод межпоселковый от ГРС Решма до д. Антипино - д. Пеньки - д. Журихино - с. Зобино - д. Ширяиха - с. Шилекша Кинешемского района Ивановской области					
Изм.	Кол.уч.	Лист	№ док.	Подпись	Дата
ГИП	Ковалев	Кол	04.19		
Исполнит.	Гилолаева	Лил	04.19		
Н.контроль	Токарева	Тка	04.19		
Основная часть проекта межевания территории					
Схема границ образуемых и изменяемых земельных участков, номера образуемых земельных участков и границы зон действия публичных сервитутов (М 1 :5000)					
				Стадия	Лист
				П	10
				Листов	
ООО"Стройпроект"					

6
7
8
9
10
11
12
13

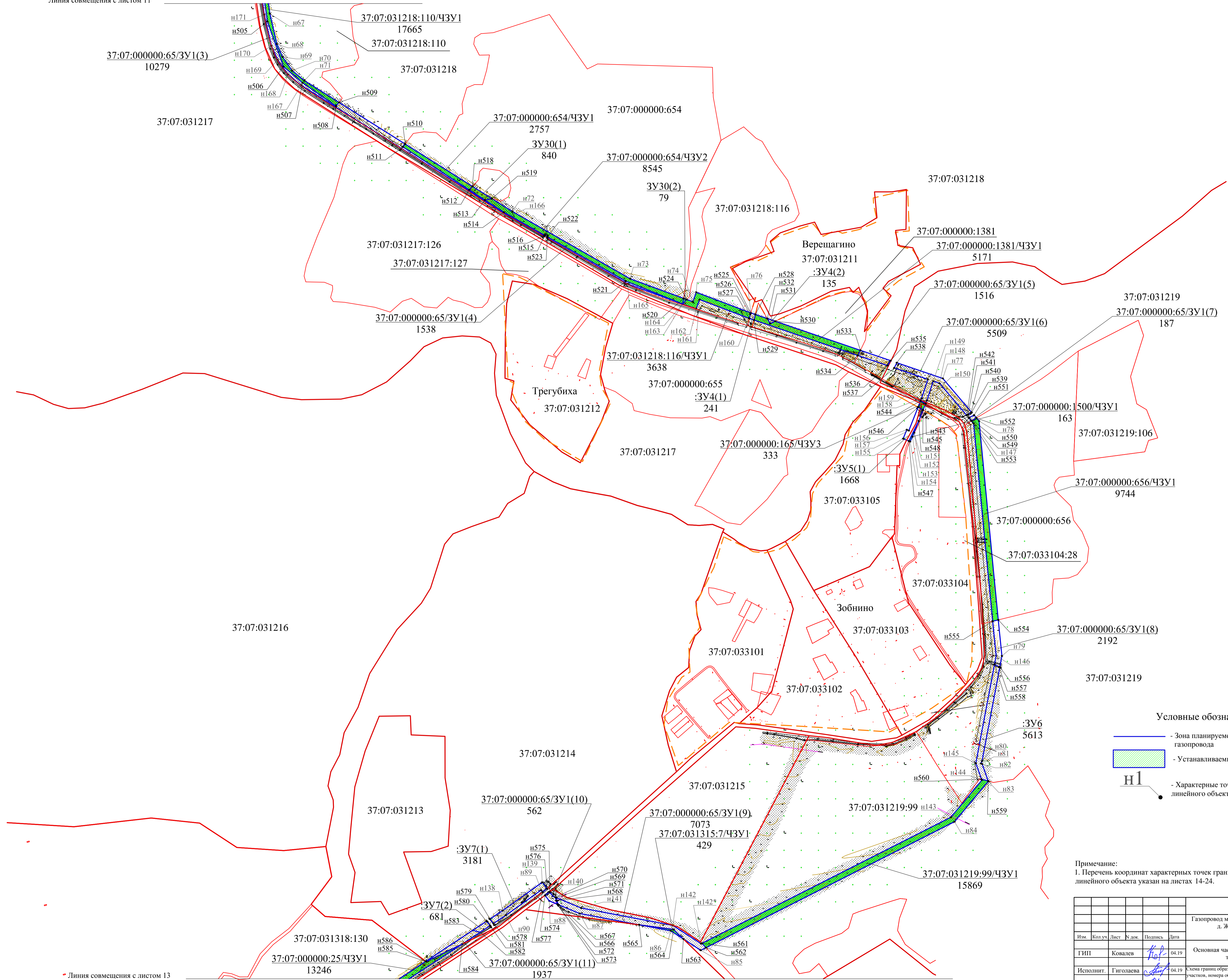


- Условные обозначения:
- Зона планируемого размещения линейного объекта - газопровода
 - Устанавливаемый сервитут
 - Характерные точки границы зоны планируемого размещения линейного объекта

Примечание:
1. Перечень координат характерных точек границы зоны планируемого размещения линейного объекта указан на листах 14-24.

18 ПИР 01/4 - ПМТ					
Газопровод межпоселковый от ГРС Решма до д. Антипино - д. Пеньки - д. Журихино - с. Зобино - д. Ширяиха - с. Шилекша Кинешемского района Ивановской области					
Изм.	Кол.уч.	Лист	№ док.	Подпись	Дата
ГИП	Ковалев	<i>Ков</i>	04.19		
Исполнит.	Гиголаева	<i>Гиг</i>	04.19		
Н.контроль	Токарева	<i>Тока</i>	04.19		
Основная часть проекта межевания территории				Стадия	Лист
				П	11
Схема границ образуемых и изменяемых земельных участков, номера образуемых земельных участков и границы зон действия публичных сервитутов (М 1 :5000)				ООО"Стройпроект"	

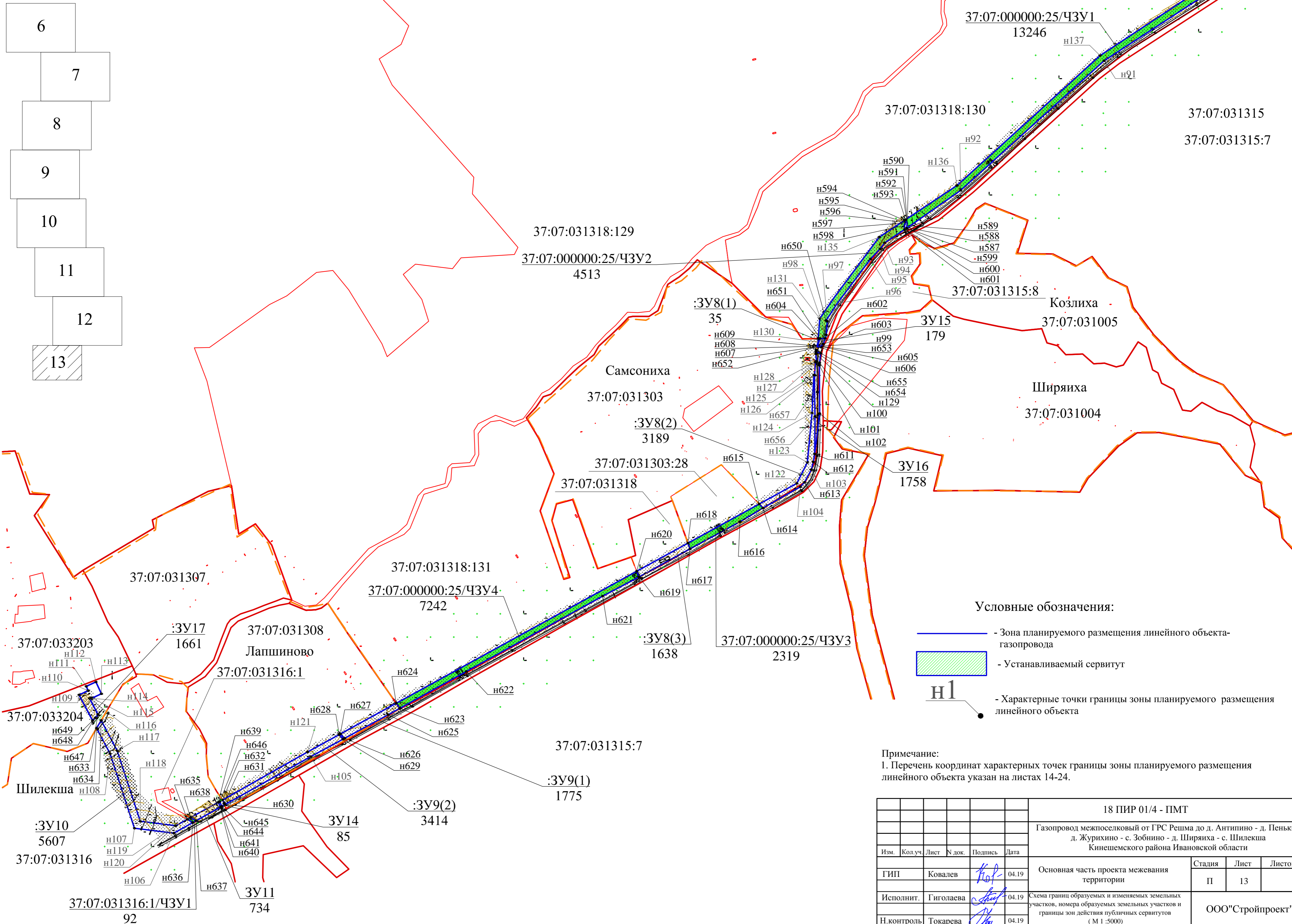
6
7
8
9
10
11
12
13



- Условные обозначения:**
- зона планируемого размещения линейного объекта-газопровода
 - устанавливаемый сервитут
 - Характерные точки границы зоны планируемого размещения линейного объекта

Примечание:
1. Перечень координат характерных точек границы зоны планируемого размещения линейного объекта указан на листах 14-24.

					18 ПИР 01/4 - ПМТ			
					Газопровод межпоселковый от ГРС Решма до д. Антипино - д. Пеньки - д. Журхино - с. Зобнино - д. Ширяха - с. Шилекша Кинешемского района Ивановской области			
Изм.	Кол.уч.	Лист	Наим.	Подпись	Дата	Стадия	Лист	Листов
			ГИП	Ковалев	<i>[Signature]</i> 04.19	Основная часть проекта межевания территории	II	12
			Исполнит.	Гиголава	<i>[Signature]</i> 04.19	Схема границ образуемых и изменяемых земельных участков, номера образуемых земельных участков и границы зон действия публичных сервитутов (М 1 : 5000)	ООО"Стройпроект"	
			Н.контроль	Токарева	<i>[Signature]</i> 04.19			



Условные обозначения:

- Зона планируемого размещения линейного объекта-газопровода
- Устанавливаемый сервитут
- Характерные точки границы зоны планируемого размещения линейного объекта

Примечание:
1. Перечень координат характерных точек границы зоны планируемого размещения линейного объекта указан на листах 14-24.

18 ПИР 01/4 - ПМТ						Газопровод межпоселковый от ГРС Решма до д. Антипино - д. Пеньки - д. Журихино - с. Зобнино - д. Ширяиха - с. Шилекша Кинешемского района Ивановской области			
Изм.	Кол.уч.	Лист	№ док.	Подпись	Дата	Основная часть проекта межевания территории	Стадия	Лист	Листов
							П	13	
						Схема границ образуемых и изменяемых земельных участков, номера образуемых земельных участков и границы зон действия публичных сервитутов (М 1 :5000)	ООО"Стройпроект"		

Перечень координат характерных точек границ образуемого земельного участка (начало)

Обозначение характерных точек границ	Координаты, м		Обозначение характерных точек границ	Координаты, м		Обозначение характерных точек границ	Координаты, м		Обозначение характерных точек границ	Координаты, м																																																							
	X	Y		X	Y		X	Y		X	Y																																																						
37:07:000000:1004/ЧЗУ2 - 9976 м²			н235	345067,94	306581,87	н279	343245,81	308074,33	н292	342569,97	309067,55																																																						
н1	345631,22	306136,90	н263	345145,96	306521,24	н276	343266,40	308053,47	н293	342572,50	309069,68																																																						
н2	345628,35	306147,30	н262	345152,13	306526,74	37:07:000000:26/ЗУ1(3) - 13547 м²			н294	342408,39	309396,80																																																						
н3	345552,82	306167,14	н261	345158,21	306532,61	н278	343227,22	308116,65	н295	342389,89	309396,89																																																						
н4	345278,94	306438,76	37:07:000000:26/ЗУ1(1) - 6745 м²			н9	342915,04	308432,87	н290	342561,77	309054,26																																																						
н260	345172,56	306521,46	н264	343751,50	307562,06	н10	342819,05	308578,19	37:07:031023:113/ЧЗУ1 - 3639 м²																																																								
н259	345164,27	306513,45	н265	343765,09	307571,78	н280	342737,41	308740,95	н295	342389,89	309396,89																																																						
н258	345160,41	306510,01	н266	343497,04	307843,32	н281	342735,82	308740,07	н294	342408,39	309396,80																																																						
н236	345268,03	306426,34	н267	343476,72	307855,02	н282	342726,53	308727,18	н11	342397,58	309418,34																																																						
н237	345544,35	306152,31	н268	343445,05	307872,50	н283	342726,69	308725,51	н12	342373,42	309559,01																																																						
н238	345614,97	306133,75	н264	343751,50	307562,06	н230	342804,75	308569,92	н13	342327,93	309550,94																																																						
н239	345615,40	306132,22	37:07:000000:26/ЗУ1(2) - 2968 м²			н231	342902,17	308422,43	н298	342312,11	309574,84																																																						
н1	345631,22	306136,90	н269	343439,72	307877,90	н279	343245,81	308074,33	н297	342308,79	309572,37																																																						
37:07:000000:164/ЧЗУ1 - 301 м²			н270	343478,48	307857,28	н278	343227,22	308116,65	н296	342318,35	309535,54																																																						
н258	345160,41	306510,01	н271	343490,60	307849,84	37:07:000000:26/ЗУ1(4) - 5445 м²			н227	342320,15	309532,80																																																						
н259	345164,27	306513,45	н272	343338,22	308004,20	н284	342719,36	308740,13	н228	342359,96	309539,87																																																						
н260	345172,56	306521,46	н273	343337,20	308001,66	н285	342719,55	308740,75	н229	342381,73	309413,13																																																						
н261	345158,21	306532,61	н274	343337,97	307986,94	н286	342729,27	308751,06	н295	342389,89	309396,89																																																						
н262	345152,13	306526,74	н275	343339,77	307979,14	н287	342729,89	308755,94	37:07:000000:26/ЗУ1(6) - 794 м²																																																								
н263	345145,96	306521,24	н269	343439,72	307877,90	н288	342581,73	309051,28	н296	342318,35	309535,54																																																						
н258	345160,41	306510,01	ЗУ24(1) - 1363 м²			н289	342572,44	309033,00	н297	342308,79	309572,37																																																						
37:07:000000:1004/ЧЗУ3 - 28894 м²			н275	343339,77	307979,14	н284	342719,36	308740,13	н298	342312,11	309574,84																																																						
н261	345158,21	306532,61	н274	343337,97	307986,94	37:07:000000:26/ЗУ1(5) - 6161 м²			н299	342293,47	309602,99																																																						
н5	345077,21	306595,56	н273	343337,20	308001,66	н290	342561,77	309054,26	н300	342289,45	309600,23																																																						
н6	344314,31	307042,48	н272	343338,22	308004,20	н291	342563,31	309059,45	н301	342279,99	309596,33																																																						
н7	344043,46	307284,42	н277	343293,44	308049,56	<table border="1"> <tr> <td colspan="6" style="text-align: center;">18 ПИР 01/4 - ПМТ</td> </tr> <tr> <td colspan="6" style="text-align: center;">Газопровод межпоселковый от ГРС Решма до д. Антипино - д. Пеньки - д. Журихино - с. Зобнино - д. Ширяиха - с. Шилекша Кинешемского района Ивановской области</td> </tr> <tr> <td>Изм.</td> <td>Кол.уч.</td> <td>Лист</td> <td>№ док.</td> <td>Подпись</td> <td>Дата</td> </tr> <tr> <td>ГИП</td> <td></td> <td>Ковалев</td> <td></td> <td><i>Ков</i></td> <td>04.19</td> </tr> <tr> <td>Исполнит.</td> <td></td> <td>Гиголаева</td> <td></td> <td><i>Гиг</i></td> <td>04.19</td> </tr> <tr> <td>Н.контроль</td> <td></td> <td>Токарева</td> <td></td> <td><i>Тока</i></td> <td>04.19</td> </tr> <tr> <td colspan="4"></td> <td colspan="2" style="text-align: center;">Основная часть проекта межевания территории</td> </tr> <tr> <td colspan="4"></td> <td colspan="2" style="text-align: center;">Перечень координат характерных точек границ образуемого земельного участка (продолжение)</td> </tr> <tr> <td colspan="4"></td> <td colspan="2" style="text-align: center;">ООО"Стройпроект"</td> </tr> </table>						18 ПИР 01/4 - ПМТ						Газопровод межпоселковый от ГРС Решма до д. Антипино - д. Пеньки - д. Журихино - с. Зобнино - д. Ширяиха - с. Шилекша Кинешемского района Ивановской области						Изм.	Кол.уч.	Лист	№ док.	Подпись	Дата	ГИП		Ковалев		<i>Ков</i>	04.19	Исполнит.		Гиголаева		<i>Гиг</i>	04.19	Н.контроль		Токарева		<i>Тока</i>	04.19					Основная часть проекта межевания территории						Перечень координат характерных точек границ образуемого земельного участка (продолжение)						ООО"Стройпроект"	
18 ПИР 01/4 - ПМТ																																																																	
Газопровод межпоселковый от ГРС Решма до д. Антипино - д. Пеньки - д. Журихино - с. Зобнино - д. Ширяиха - с. Шилекша Кинешемского района Ивановской области																																																																	
Изм.	Кол.уч.	Лист	№ док.	Подпись	Дата																																																												
ГИП		Ковалев		<i>Ков</i>	04.19																																																												
Исполнит.		Гиголаева		<i>Гиг</i>	04.19																																																												
Н.контроль		Токарева		<i>Тока</i>	04.19																																																												
				Основная часть проекта межевания территории																																																													
				Перечень координат характерных точек границ образуемого земельного участка (продолжение)																																																													
				ООО"Стройпроект"																																																													
н8	343797,10	307539,36	н276	343266,40	308053,47	<table border="1"> <tr> <td colspan="6" style="text-align: center;">18 ПИР 01/4 - ПМТ</td> </tr> <tr> <td colspan="6" style="text-align: center;">Газопровод межпоселковый от ГРС Решма до д. Антипино - д. Пеньки - д. Журихино - с. Зобнино - д. Ширяиха - с. Шилекша Кинешемского района Ивановской области</td> </tr> <tr> <td>Изм.</td> <td>Кол.уч.</td> <td>Лист</td> <td>№ док.</td> <td>Подпись</td> <td>Дата</td> </tr> <tr> <td>ГИП</td> <td></td> <td>Ковалев</td> <td></td> <td><i>Ков</i></td> <td>04.19</td> </tr> <tr> <td>Исполнит.</td> <td></td> <td>Гиголаева</td> <td></td> <td><i>Гиг</i></td> <td>04.19</td> </tr> <tr> <td>Н.контроль</td> <td></td> <td>Токарева</td> <td></td> <td><i>Тока</i></td> <td>04.19</td> </tr> <tr> <td colspan="4"></td> <td colspan="2" style="text-align: center;">Основная часть проекта межевания территории</td> </tr> <tr> <td colspan="4"></td> <td colspan="2" style="text-align: center;">Перечень координат характерных точек границ образуемого земельного участка (продолжение)</td> </tr> <tr> <td colspan="4"></td> <td colspan="2" style="text-align: center;">ООО"Стройпроект"</td> </tr> </table>						18 ПИР 01/4 - ПМТ						Газопровод межпоселковый от ГРС Решма до д. Антипино - д. Пеньки - д. Журихино - с. Зобнино - д. Ширяиха - с. Шилекша Кинешемского района Ивановской области						Изм.	Кол.уч.	Лист	№ док.	Подпись	Дата	ГИП		Ковалев		<i>Ков</i>	04.19	Исполнит.		Гиголаева		<i>Гиг</i>	04.19	Н.контроль		Токарева		<i>Тока</i>	04.19					Основная часть проекта межевания территории						Перечень координат характерных точек границ образуемого земельного участка (продолжение)						ООО"Стройпроект"	
18 ПИР 01/4 - ПМТ																																																																	
Газопровод межпоселковый от ГРС Решма до д. Антипино - д. Пеньки - д. Журихино - с. Зобнино - д. Ширяиха - с. Шилекша Кинешемского района Ивановской области																																																																	
Изм.	Кол.уч.	Лист	№ док.	Подпись	Дата																																																												
ГИП		Ковалев		<i>Ков</i>	04.19																																																												
Исполнит.		Гиголаева		<i>Гиг</i>	04.19																																																												
Н.контроль		Токарева		<i>Тока</i>	04.19																																																												
				Основная часть проекта межевания территории																																																													
				Перечень координат характерных точек границ образуемого земельного участка (продолжение)																																																													
				ООО"Стройпроект"																																																													
н265	343765,09	307571,78	н275	343339,77	307979,14	<table border="1"> <tr> <td colspan="6" style="text-align: center;">18 ПИР 01/4 - ПМТ</td> </tr> <tr> <td colspan="6" style="text-align: center;">Газопровод межпоселковый от ГРС Решма до д. Антипино - д. Пеньки - д. Журихино - с. Зобнино - д. Ширяиха - с. Шилекша Кинешемского района Ивановской области</td> </tr> <tr> <td>Изм.</td> <td>Кол.уч.</td> <td>Лист</td> <td>№ док.</td> <td>Подпись</td> <td>Дата</td> </tr> <tr> <td>ГИП</td> <td></td> <td>Ковалев</td> <td></td> <td><i>Ков</i></td> <td>04.19</td> </tr> <tr> <td>Исполнит.</td> <td></td> <td>Гиголаева</td> <td></td> <td><i>Гиг</i></td> <td>04.19</td> </tr> <tr> <td>Н.контроль</td> <td></td> <td>Токарева</td> <td></td> <td><i>Тока</i></td> <td>04.19</td> </tr> <tr> <td colspan="4"></td> <td colspan="2" style="text-align: center;">Основная часть проекта межевания территории</td> </tr> <tr> <td colspan="4"></td> <td colspan="2" style="text-align: center;">Перечень координат характерных точек границ образуемого земельного участка (продолжение)</td> </tr> <tr> <td colspan="4"></td> <td colspan="2" style="text-align: center;">ООО"Стройпроект"</td> </tr> </table>						18 ПИР 01/4 - ПМТ						Газопровод межпоселковый от ГРС Решма до д. Антипино - д. Пеньки - д. Журихино - с. Зобнино - д. Ширяиха - с. Шилекша Кинешемского района Ивановской области						Изм.	Кол.уч.	Лист	№ док.	Подпись	Дата	ГИП		Ковалев		<i>Ков</i>	04.19	Исполнит.		Гиголаева		<i>Гиг</i>	04.19	Н.контроль		Токарева		<i>Тока</i>	04.19					Основная часть проекта межевания территории						Перечень координат характерных точек границ образуемого земельного участка (продолжение)						ООО"Стройпроект"	
18 ПИР 01/4 - ПМТ																																																																	
Газопровод межпоселковый от ГРС Решма до д. Антипино - д. Пеньки - д. Журихино - с. Зобнино - д. Ширяиха - с. Шилекша Кинешемского района Ивановской области																																																																	
Изм.	Кол.уч.	Лист	№ док.	Подпись	Дата																																																												
ГИП		Ковалев		<i>Ков</i>	04.19																																																												
Исполнит.		Гиголаева		<i>Гиг</i>	04.19																																																												
Н.контроль		Токарева		<i>Тока</i>	04.19																																																												
				Основная часть проекта межевания территории																																																													
				Перечень координат характерных точек границ образуемого земельного участка (продолжение)																																																													
				ООО"Стройпроект"																																																													
н264	343751,50	307562,06	37:07:000000:9/ЧЗУ1 - 1019 м²			<table border="1"> <tr> <td colspan="6" style="text-align: center;">18 ПИР 01/4 - ПМТ</td> </tr> <tr> <td colspan="6" style="text-align: center;">Газопровод межпоселковый от ГРС Решма до д. Антипино - д. Пеньки - д. Журихино - с. Зобнино - д. Ширяиха - с. Шилекша Кинешемского района Ивановской области</td> </tr> <tr> <td>Изм.</td> <td>Кол.уч.</td> <td>Лист</td> <td>№ док.</td> <td>Подпись</td> <td>Дата</td> </tr> <tr> <td>ГИП</td> <td></td> <td>Ковалев</td> <td></td> <td><i>Ков</i></td> <td>04.19</td> </tr> <tr> <td>Исполнит.</td> <td></td> <td>Гиголаева</td> <td></td> <td><i>Гиг</i></td> <td>04.19</td> </tr> <tr> <td>Н.контроль</td> <td></td> <td>Токарева</td> <td></td> <td><i>Тока</i></td> <td>04.19</td> </tr> <tr> <td colspan="4"></td> <td colspan="2" style="text-align: center;">Основная часть проекта межевания территории</td> </tr> <tr> <td colspan="4"></td> <td colspan="2" style="text-align: center;">Перечень координат характерных точек границ образуемого земельного участка (продолжение)</td> </tr> <tr> <td colspan="4"></td> <td colspan="2" style="text-align: center;">ООО"Стройпроект"</td> </tr> </table>						18 ПИР 01/4 - ПМТ						Газопровод межпоселковый от ГРС Решма до д. Антипино - д. Пеньки - д. Журихино - с. Зобнино - д. Ширяиха - с. Шилекша Кинешемского района Ивановской области						Изм.	Кол.уч.	Лист	№ док.	Подпись	Дата	ГИП		Ковалев		<i>Ков</i>	04.19	Исполнит.		Гиголаева		<i>Гиг</i>	04.19	Н.контроль		Токарева		<i>Тока</i>	04.19					Основная часть проекта межевания территории						Перечень координат характерных точек границ образуемого земельного участка (продолжение)						ООО"Стройпроект"	
18 ПИР 01/4 - ПМТ																																																																	
Газопровод межпоселковый от ГРС Решма до д. Антипино - д. Пеньки - д. Журихино - с. Зобнино - д. Ширяиха - с. Шилекша Кинешемского района Ивановской области																																																																	
Изм.	Кол.уч.	Лист	№ док.	Подпись	Дата																																																												
ГИП		Ковалев		<i>Ков</i>	04.19																																																												
Исполнит.		Гиголаева		<i>Гиг</i>	04.19																																																												
Н.контроль		Токарева		<i>Тока</i>	04.19																																																												
				Основная часть проекта межевания территории																																																													
				Перечень координат характерных точек границ образуемого земельного участка (продолжение)																																																													
				ООО"Стройпроект"																																																													
н232	343787,46	307525,58	н276	343266,40	308053,47	<table border="1"> <tr> <td colspan="6" style="text-align: center;">18 ПИР 01/4 - ПМТ</td> </tr> <tr> <td colspan="6" style="text-align: center;">Газопровод межпоселковый от ГРС Решма до д. Антипино - д. Пеньки - д. Журихино - с. Зобнино - д. Ширяиха - с. Шилекша Кинешемского района Ивановской области</td> </tr> <tr> <td>Изм.</td> <td>Кол.уч.</td> <td>Лист</td> <td>№ док.</td> <td>Подпись</td> <td>Дата</td> </tr> <tr> <td>ГИП</td> <td></td> <td>Ковалев</td> <td></td> <td><i>Ков</i></td> <td>04.19</td> </tr> <tr> <td>Исполнит.</td> <td></td> <td>Гиголаева</td> <td></td> <td><i>Гиг</i></td> <td>04.19</td> </tr> <tr> <td>Н.контроль</td> <td></td> <td>Токарева</td> <td></td> <td><i>Тока</i></td> <td>04.19</td> </tr> <tr> <td colspan="4"></td> <td colspan="2" style="text-align: center;">Основная часть проекта межевания территории</td> </tr> <tr> <td colspan="4"></td> <td colspan="2" style="text-align: center;">Перечень координат характерных точек границ образуемого земельного участка (продолжение)</td> </tr> <tr> <td colspan="4"></td> <td colspan="2" style="text-align: center;">ООО"Стройпроект"</td> </tr> </table>						18 ПИР 01/4 - ПМТ						Газопровод межпоселковый от ГРС Решма до д. Антипино - д. Пеньки - д. Журихино - с. Зобнино - д. Ширяиха - с. Шилекша Кинешемского района Ивановской области						Изм.	Кол.уч.	Лист	№ док.	Подпись	Дата	ГИП		Ковалев		<i>Ков</i>	04.19	Исполнит.		Гиголаева		<i>Гиг</i>	04.19	Н.контроль		Токарева		<i>Тока</i>	04.19					Основная часть проекта межевания территории						Перечень координат характерных точек границ образуемого земельного участка (продолжение)						ООО"Стройпроект"	
18 ПИР 01/4 - ПМТ																																																																	
Газопровод межпоселковый от ГРС Решма до д. Антипино - д. Пеньки - д. Журихино - с. Зобнино - д. Ширяиха - с. Шилекша Кинешемского района Ивановской области																																																																	
Изм.	Кол.уч.	Лист	№ док.	Подпись	Дата																																																												
ГИП		Ковалев		<i>Ков</i>	04.19																																																												
Исполнит.		Гиголаева		<i>Гиг</i>	04.19																																																												
Н.контроль		Токарева		<i>Тока</i>	04.19																																																												
				Основная часть проекта межевания территории																																																													
				Перечень координат характерных точек границ образуемого земельного участка (продолжение)																																																													
				ООО"Стройпроект"																																																													
н233	344032,01	307272,51	н277	343293,44	308049,56	<table border="1"> <tr> <td colspan="6" style="text-align: center;">18 ПИР 01/4 - ПМТ</td> </tr> <tr> <td colspan="6" style="text-align: center;">Газопровод межпоселковый от ГРС Решма до д. Антипино - д. Пеньки - д. Журихино - с. Зобнино - д. Ширяиха - с. Шилекша Кинешемского района Ивановской области</td> </tr> <tr> <td>Изм.</td> <td>Кол.уч.</td> <td>Лист</td> <td>№ док.</td> <td>Подпись</td> <td>Дата</td> </tr> <tr> <td>ГИП</td> <td></td> <td>Ковалев</td> <td></td> <td><i>Ков</i></td> <td>04.19</td> </tr> <tr> <td>Исполнит.</td> <td></td> <td>Гиголаева</td> <td></td> <td><i>Гиг</i></td> <td>04.19</td> </tr> <tr> <td>Н.контроль</td> <td></td> <td>Токарева</td> <td></td> <td><i>Тока</i></td> <td>04.19</td> </tr> <tr> <td colspan="4"></td> <td colspan="2" style="text-align: center;">Основная часть проекта межевания территории</td> </tr> <tr> <td colspan="4"></td> <td colspan="2" style="text-align: center;">Перечень координат характерных точек границ образуемого земельного участка (продолжение)</td> </tr> <tr> <td colspan="4"></td> <td colspan="2" style="text-align: center;">ООО"Стройпроект"</td> </tr> </table>						18 ПИР 01/4 - ПМТ						Газопровод межпоселковый от ГРС Решма до д. Антипино - д. Пеньки - д. Журихино - с. Зобнино - д. Ширяиха - с. Шилекша Кинешемского района Ивановской области						Изм.	Кол.уч.	Лист	№ док.	Подпись	Дата	ГИП		Ковалев		<i>Ков</i>	04.19	Исполнит.		Гиголаева		<i>Гиг</i>	04.19	Н.контроль		Токарева		<i>Тока</i>	04.19					Основная часть проекта межевания территории						Перечень координат характерных точек границ образуемого земельного участка (продолжение)						ООО"Стройпроект"	
18 ПИР 01/4 - ПМТ																																																																	
Газопровод межпоселковый от ГРС Решма до д. Антипино - д. Пеньки - д. Журихино - с. Зобнино - д. Ширяиха - с. Шилекша Кинешемского района Ивановской области																																																																	
Изм.	Кол.уч.	Лист	№ док.	Подпись	Дата																																																												
ГИП		Ковалев		<i>Ков</i>	04.19																																																												
Исполнит.		Гиголаева		<i>Гиг</i>	04.19																																																												
Н.контроль		Токарева		<i>Тока</i>	04.19																																																												
				Основная часть проекта межевания территории																																																													
				Перечень координат характерных точек границ образуемого земельного участка (продолжение)																																																													
				ООО"Стройпроект"																																																													
н234	344304,55	307029,08	н278	343227,22	308116,65	<table border="1"> <tr> <td colspan="6" style="text-align: center;">18 ПИР 01/4 - ПМТ</td> </tr> <tr> <td colspan="6" style="text-align: center;">Газопровод межпоселковый от ГРС Решма до д. Антипино - д. Пеньки - д. Журихино - с. Зобнино - д. Ширяиха - с. Шилекша Кинешемского района Ивановской области</td> </tr> <tr> <td>Изм.</td> <td>Кол.уч.</td> <td>Лист</td> <td>№ док.</td> <td>Подпись</td> <td>Дата</td> </tr> <tr> <td>ГИП</td> <td></td> <td>Ковалев</td> <td></td> <td><i>Ков</i></td> <td>04.19</td> </tr> <tr> <td>Исполнит.</td> <td></td> <td>Гиголаева</td> <td></td> <td><i>Гиг</i></td> <td>04.19</td> </tr> <tr> <td>Н.контроль</td> <td></td> <td>Токарева</td> <td></td> <td><i>Тока</i></td> <td>04.19</td> </tr> <tr> <td colspan="4"></td> <td colspan="2" style="text-align: center;">Основная часть проекта межевания территории</td> </tr> <tr> <td colspan="4"></td> <td colspan="2" style="text-align: center;">Перечень координат характерных точек границ образуемого земельного участка (продолжение)</td> </tr> <tr> <td colspan="4"></td> <td colspan="2" style="text-align: center;">ООО"Стройпроект"</td> </tr> </table>						18 ПИР 01/4 - ПМТ						Газопровод межпоселковый от ГРС Решма до д. Антипино - д. Пеньки - д. Журихино - с. Зобнино - д. Ширяиха - с. Шилекша Кинешемского района Ивановской области						Изм.	Кол.уч.	Лист	№ док.	Подпись	Дата	ГИП		Ковалев		<i>Ков</i>	04.19	Исполнит.		Гиголаева		<i>Гиг</i>	04.19	Н.контроль		Токарева		<i>Тока</i>	04.19					Основная часть проекта межевания территории						Перечень координат характерных точек границ образуемого земельного участка (продолжение)						ООО"Стройпроект"	
18 ПИР 01/4 - ПМТ																																																																	
Газопровод межпоселковый от ГРС Решма до д. Антипино - д. Пеньки - д. Журихино - с. Зобнино - д. Ширяиха - с. Шилекша Кинешемского района Ивановской области																																																																	
Изм.	Кол.уч.	Лист	№ док.	Подпись	Дата																																																												
ГИП		Ковалев		<i>Ков</i>	04.19																																																												
Исполнит.		Гиголаева		<i>Гиг</i>	04.19																																																												
Н.контроль		Токарева		<i>Тока</i>	04.19																																																												
				Основная часть проекта межевания территории																																																													
				Перечень координат характерных точек границ образуемого земельного участка (продолжение)																																																													
				ООО"Стройпроект"																																																													

Перечень координат характерных точек границ образуемого земельного участка (продолжение)

Обозначение характерных точек границ	Координаты, м		Обозначение характерных точек границ	Координаты, м		Обозначение характерных точек границ	Координаты, м		Обозначение характерных точек границ	Координаты, м	
	X	Y		X	Y		X	Y		X	Y
н302	342279,07	309594,85	37:07:000000:26/ЗУ1(8) - 5460 м ²		н323	340958,26	310329,85	н330	340706,91	310422,84	
н296	342318,35	309535,54	н313	341714,53	309939,56	н327	340897,56	310356,66	ЗУ24(5) - 947 м ²		
37:07:000000:26/ЗУ1(7) - 214 м ²			н314	341721,44	309954,54	н326	340892,28	310340,96	н335	340507,25	310511,05
н303	342277,55	309597,16	н315	341423,11	310097,63	н325	340951,86	310314,63	н334	340465,65	310543,17
н304	342292,19	309604,93	н316	341416,14	310082,68	37:07:000000:26/ЗУ1(11) - 2631 м ²		н333	340458,38	310547,00	
н14	342281,22	309621,48	н313	341714,53	309939,56	н326	340892,28	310340,96	н338	340415,00	310548,39
н305	342278,93	309624,89	37:07:000000:26/ЗУ1(9) - 104 м ²		н327	340897,56	310356,66	н337	340428,85	310536,40	
н306	342276,98	309608,83	н317	341412,31	310084,52	н328	340754,07	310420,05	н336	340434,73	310531,25
н307	342277,90	309600,80	н318	341419,50	310099,36	н329	340744,06	310406,43	н222	340463,62	310530,32
н308	342275,87	309599,70	н319	341413,00	310102,48	н326	340892,28	310340,96	н335	340507,25	310511,05
н303	342277,55	309597,16	н320	341407,48	310086,83	ЗУ24(4) - 732 м ²		37:07:000000:26/ЗУ1(13) - 798 м ²			
ЗУ24(2) - 1508 м ²			н317	341412,31	310084,52	н329	340744,06	310406,43	н336	340434,73	310531,25
н308	342275,87	309599,70	37:07:000000:1222/ЧЗУ1 - 4368 м ²		н328	340754,07	310420,05	н337	340428,85	310536,40	
н307	342277,90	309600,80	н320	341407,48	310086,83	н332	340710,14	310439,46	н338	340415,00	310548,39
н306	342276,98	309608,83	н319	341413,00	310102,48	н331	340708,52	310431,80	н339	340378,24	310549,57
н305	342278,93	309624,89	н16	341260,11	310175,60	н330	340706,91	310422,84	н340	340374,82	310533,17
н15	342216,77	309716,96	н322	341184,81	310224,87	н329	340744,06	310406,43	н336	340434,73	310531,25
н312	342203,69	309723,29	н321	341170,32	310214,63	37:07:000000:26/ЗУ1(12) - 4106 м ²		37:07:000000:1264/ЧЗУ1 - 5202 м ²			
н311	342212,94	309709,21	н224	341251,99	310161,19	н330	340706,91	310422,84	н340	340374,82	310533,17
н310	342263,09	309620,35	н320	341407,48	310086,83	н331	340708,52	310431,80	н339	340378,24	310549,57
н309	342262,57	309619,63	37:07:000000:26/ЗУ1(10) - 4025 м ²		н332	340710,14	310439,46	н19	340243,55	310553,87	
н226	342267,50	309612,31	н321	341170,32	310214,63	н18	340467,35	310546,71	н20	340164,64	310540,95
н308	342275,87	309599,70	н322	341184,81	310224,87	н333	340458,38	310547,00	н21	340144,44	310524,42
37:07:000000:1300/ЧЗУ1 - 9749 м ²			н17	341161,77	310239,94	н334	340465,65	310543,17	н345	340114,87	310527,39
н309	342262,57	309619,63	н323	340958,26	310329,85	н335	340507,25	310511,05	н344	340108,07	310511,49
н310	342263,09	309620,35	н324	340957,99	310322,38						
н311	342212,94	309709,21	н325	340951,86	310314,63						
н312	342203,69	309723,29	н223	341153,87	310225,39						
н314	341721,44	309954,54	н321	341170,32	310214,63						
н313	341714,53	309939,56	ЗУ24(3) - 1107 м ²								
н225	342205,60	309704,02	н325	340951,86	310314,63						
н309	342262,57	309619,63	н324	340957,99	310322,38						

						18 ПИР 01/4 - ПМТ			
						Газопровод межпоселковый от ГРС Решма до д. Антипино - д. Пеньки - д. Журихино - с. Зобнино - д. Ширяиха - с. Шилекша Кинешемского района Ивановской области			
Изм.	Кол.уч.	Лист	№ док.	Подпись	Дата				
				<i>Ков</i>	04.19	Основная часть проекта межевания территории	Стадия	Лист	Листов
ГИП							П	15	
Исполнит.				<i>Гиг</i>	04.19	Перечень координат характерных точек границ образуемого земельного участка (продолжение)	ООО"Стройпроект"		
Н.контроль				<i>Токарева</i>	04.19				

Перечень координат характерных точек границ образуемого земельного участка (продолжение)

Обозначение характерных точек границ	Координаты, м		Обозначение характерных точек границ	Координаты, м		Обозначение характерных точек границ	Координаты, м				
	X	Y		X	Y		X	Y			
н207	340113,67	310510,92	н351	339852,87	310461,30	37:07:000000:165/ЧЗУ4 - 326 м ²					
н208	340113,61	310510,25	н206	340102,05	310511,95	н371	338962,76	310313,78			
н343	340102,06	310497,43	:ЗУ1(3) - 1752 м ²			н650	338958,34	310332,98			
н342	340092,63	310475,36	н352	339850,31	310460,78	н651	338954,07	310351,51			
н341	340104,09	310465,27	н353	339845,23	310476,58	н652	338947,45	310350,23			
н216	340106,26	310477,43	н354	339743,82	310455,97	н653	338937,89	310348,27			
н217	340129,53	310503,26	н355	339743,59	310439,36	н654	338942,19	310329,58			
н218	340130,09	310509,28	н356	339743,06	310438,98	н372	338946,63	310310,31			
н219	340149,60	310507,33	н352	339850,31	310460,78	н371	338962,76	310313,78			
н220	340171,67	310525,39	37:07:000000:26/ЗУ1(14) - 4849 м ²			:ЗУ12 - 315 м ²					
н221	340244,63	310537,34	н356	339743,06	310438,98	н650	338958,34	310332,98			
н340	340374,82	310533,17	н355	339743,59	310439,36	н651	338954,07	310351,51			
:ЗУ1(1) - 2011 м ²			н354	339743,82	310455,97	н652	338947,45	310350,23			
н341	340104,09	310465,27	н23	339485,15	310403,39	н653	338937,89	310348,27			
н342	340092,63	310475,36	н357	339451,74	310401,92	н654	338942,19	310329,58			
н343	340102,06	310497,43	н358	339458,82	310385,72	н650	338958,34	310332,98			
н346	340095,40	310490,03	н205	339487,16	310386,95	37:07:000000:9/ЧЗУ9 - 3952 м ²					
н347	340089,70	310477,47	н356	339743,06	310438,98	н651	338954,07	310351,51			
н209	340089,00	310474,61	37:07:000000:26/ЗУ1(15) - 6801 м ²			н26	338940,88	310408,76			
н210	340074,76	310395,02	н359	339455,37	310385,56	н655	338801,99	310538,55			
н211	340074,15	310395,10	н360	339447,57	310401,74	н658	338718,02	310614,78			
н212	340070,43	310367,19	н24	339374,52	310398,52	н35	338925,93	310400,15			
н213	340093,18	310364,16	н361	339038,45	310317,23	н653	338937,89	310348,27			
н214	340096,90	310392,07	н362	339040,48	310314,22	н652	338947,45	310350,23			
н215	340091,13	310392,84	н363	339062,08	310306,04	н651	338954,07	310351,51			
н341	340104,09	310465,27	н204	339376,84	310382,10	18 ПИР 01/4 - ПМТ					
:ЗУ1(2) - 4328 м ²			н359	339455,37	310385,56						
н206	340102,05	310511,95	37:07:000000:9/ЧЗУ2 - 206 м ²			Газопровод межпоселковый от ГРС Решма до д. Антипино - д. Пеньки - д. Журихино - с. Зобнино - д. Ширяиха - с. Шилекша Кинешемского района Ивановской области					
н348	340109,80	310523,70	н363	339062,08	310306,04	Изм.	Кол.уч.	Лист	№ док.	Подпись	Дата
н349	340112,82	310527,60	н362	339040,48	310314,22	ГИП	Ковалев			<i>Ков</i>	04.19
н22	340101,67	310528,70	н361	339038,45	310317,23	Исполнит.	Гиголаева			<i>Гиг</i>	04.19
н350	339847,54	310477,05	н364	339025,97	310314,17	Н.контроль	Токарева			<i>Тока</i>	04.19
						Основная часть проекта межевания территории			Стадия	Лист	Листов
						Перечень координат характерных точек границ образуемого земельного участка (продолжение)			П	16	
									ООО"Стройпроект"		

Перечень координат характерных точек границ образуемого земельного участка (продолжение)

Обозначение характерных точек границ	Координаты, м		Обозначение характерных точек границ	Координаты, м		Обозначение характерных точек границ	Координаты, м		Обозначение характерных точек границ	Координаты, м	
	X	Y		X	Y		X	Y		X	Y
н409	335202,60	309653,88	37:07:000000:83/ЗУ1(3) - 3598 м ²		н254	333916,61	309859,31	н437	333887,94	309851,24	
н410	335203,08	309652,23	н419	334736,18	310000,16	н255	333916,92	309926,32	н436	333886,60	309852,58
н411	335202,75	309637,30	н420	334743,85	310016,88	н256	333962,01	310045,09	н439	333872,37	309838,31
н407	335244,11	309641,73	н54	334733,49	310016,59	н257	333964,18	310069,43	н440	333878,60	309831,84
37:07:000000:83/ЗУ1(1) - 4274 м ²			н421	334595,54	310029,04	н427	334210,43	310047,22	н441	333883,53	309826,13
н411	335202,75	309637,30	н422	334585,19	310025,86	ЗУ28(3) - 3257 м ²		:ЗУ3(3) - 613 м ²			
н410	335203,08	309652,23	н423	334404,61	310029,70	н428	333964,28	310086,00	н441	333883,53	309826,13
н409	335202,60	309653,88	н186	334732,97	310000,07	н434	333871,27	310094,39	н440	333878,60	309831,84
н47	335104,88	309643,40	н419	334736,18	310000,16	н435	333873,29	310077,64	н439	333872,37	309838,31
н48	335095,38	309732,15	37:07:000000:9/ЧЗУ4 - 4973 м ²			н240	333947,75	310070,91	н244	333866,10	309832,02
н413	335032,45	309760,54	н423	334404,61	310029,70	н241	333945,77	310048,82	н442	333866,14	309802,04
н412	335033,01	309742,20	н422	334585,19	310025,86	н242	333900,44	309929,38	н443	333882,64	309791,36
н192	335079,98	309721,00	н421	334595,54	310029,04	н431	333900,43	309926,44	н253	333882,61	309825,21
н193	335090,22	309625,24	н425	334225,19	310062,46	н430	333917,05	309933,14	н441	333883,53	309826,13
н411	335202,75	309637,30	н424	334219,84	310046,37	н429	333950,47	310031,35	ЗУ29 - 10989 м ²		
37:07:000000:83/ЗУ1(2) - 8645 м ²			н423	334404,61	310029,70	н428	333964,28	310086,00	н442	333866,14	309802,04
н414	335030,60	309743,28	:ЗУ3(1) - 273 м ²			:ЗУ3(2) - 185 м ²			н245	333866,39	309525,07
н415	335030,40	309761,48	н424	334219,84	310046,37	н432	333894,55	309860,55	н246	333817,30	309317,64
н49	335029,63	309761,81	н425	334225,19	310062,46	н436	333886,60	309852,58	н444	333893,66	309146,01
н50	335022,29	309842,02	н426	334201,63	310064,58	н437	333887,94	309851,24	н445	333906,66	309157,38
н51	335019,65	309998,77	н427	334210,43	310047,22	н438	333897,78	309840,42	н251	333834,64	309319,26
н52	334996,46	310021,04	н424	334219,84	310046,37	н433	333905,73	309848,40	н252	333882,90	309523,15
н53	334811,19	310018,75	37:07:000000:1091/ЧЗУ1 - 6025 м ²			н432	333894,55	309860,55	н443	333882,64	309791,36
н416	334747,34	310016,98	н427	334210,43	310047,22	37:07:000000:165/ЧЗУ2 - 332 м ²			н442	333866,14	309802,04
н417	334742,12	310005,59	н426	334201,63	310064,58	н438	333897,78	309840,42			
н418	334739,31	310000,25	н428	333964,28	310086,00						
н187	334811,52	310002,25	н429	333950,47	310031,35						
н188	334989,91	310004,45	н430	333917,05	309933,14						
н189	335003,27	309991,62	н431	333900,43	309926,44						
н190	335005,81	309841,13	н243	333900,14	309866,16						
н191	335014,08	309750,73	н432	333894,55	309860,55						
н414	335030,60	309743,28	н433	333905,73	309848,40						

						18 ПИР 01/4 - ПМТ			
						Газопровод межпоселковый от ГРС Решма до д. Антипино - д. Пеньки - д. Журихино - с. Зобнино - д. Ширяиха - с. Шилекша Кинешемского района Ивановской области			
Изм.	Кол.уч.	Лист	№ док.	Подпись	Дата				
						Основная часть проекта межевания территории	Стадия	Лист	Листов
ГИП		Ковалев		<i>Ков</i>	04.19		П	18	
Исполнит.		Гиголаева		<i>Гиг</i>	04.19	Перечень координат характерных точек границ образуемого земельного участка (продолжение)	ООО"Стройпроект"		
Н.контроль		Токарева		<i>Тока</i>	04.19				

Перечень координат характерных точек границ образуемого земельного участка (продолжение)

Обозначение характерных точек границ	Координаты, м		Обозначение характерных точек границ	Координаты, м		Обозначение характерных точек границ	Координаты, м																																																									
	X	Y		X	Y		X	Y																																																								
37:07:000000:83/ЗУ1(4) - 33 м ²			н452	333443,42	310086,11	н460	332700,82	311082,91																																																								
н445	333906,66	309157,38	37:07:000000:1091/ЧЗУ3 - 14082 м ²			н462	332669,11	311087,43																																																								
н444	333893,66	309146,01	н453	333318,59	310100,94	н463	332666,64	311086,08																																																								
н446	333894,26	309144,66	н454	333322,56	310113,69	н464	332660,86	311081,10																																																								
н447	333907,70	309155,04	н455	333327,79	310115,66	н465	332657,47	311076,41																																																								
н445	333906,66	309157,38	н58	333115,31	310377,67	н466	332656,35	311072,58																																																								
37:07:000000:83/ЗУ1(5) - 4224 м ²			н59	333125,17	310403,25	н461	332684,96	311068,51																																																								
н448	333913,86	309141,20	н60	333038,99	310508,96	37:07:000000:9/ЧЗУ6 - 2956 м ²																																																										
н449	333902,46	309134,20	н61	332890,09	310781,81	н467	332653,78	311072,95																																																								
н450	333899,90	309131,97	н456	332868,17	310826,27	н468	332655,30	311078,79																																																								
н247	333987,32	308935,44	н457	332863,12	310799,22	н469	332654,70	311079,77																																																								
н248	333981,23	308932,66	н179	332875,44	310774,21	н470	332656,04	311083,33																																																								
н249	333992,88	308907,04	н180	333025,24	Y:310499,71	н471	332657,95	311085,53																																																								
н250	334013,79	308916,54	н181	333106,33	Y:310400,25	н472	332663,53	311087,98																																																								
н448	333913,86	309141,20	н182	333096,51	310374,77	н473	332663,99	311088,16																																																								
37:07:000000:1091/ЧЗУ2 - 6885 м ²			н453	333318,59	310100,94	н474	332478,52	311114,59																																																								
н435	333873,29	310077,64	37:07:000000:1206/ЧЗУ4 - 5201 м ²			н475	332476,81	311108,42																																																								
н434	333871,27	310094,39	н457	332863,12	310799,22	н476	332480,07	311104,90																																																								
н55	333802,25	310100,61	н456	332868,17	310826,27	н477	332481,06	311097,56																																																								
н56	333643,24	310084,06	н62	332744,71	311076,65	н467	332653,78	311072,95																																																								
н451	333443,42	310086,11	н459	332726,20	311079,30	37:07:000000:9/ЧЗУ7 - 670 м ²																																																										
н452	333443,42	310086,11	н458	332694,04	311067,21	н478	332478,38	311097,95																																																								
н184	333643,33	310067,48	н178	332733,76	311061,55	н479	332477,95	311099,67																																																								
н185	333802,36	310084,03	н457	332863,12	310799,22	н480	332471,45	311110,02																																																								
н435	333873,29	310077,64	ЗУ28(5) - 287 м ²			н481	332474,02	311115,23																																																								
ЗУ28(4) - 2267 м ²			н458	332694,04	311067,21	<table border="1"> <tr> <td colspan="6">18 ПИР 01/4 - ПМТ</td> </tr> <tr> <td colspan="6">Газопровод межпоселковый от ГРС Решма до д. Антипино - д. Пеньки - д. Журихино - с. Зобнино - д. Ширяиха - с. Шилекша Кинешемского района Ивановской области</td> </tr> <tr> <td>Изм.</td> <td>Кол.уч.</td> <td>Лист</td> <td>№ док.</td> <td>Подпись</td> <td>Дата</td> </tr> <tr> <td>ГИП</td> <td></td> <td>Ковалев</td> <td></td> <td><i>Ков</i></td> <td>04.19</td> </tr> <tr> <td>Исполнит.</td> <td></td> <td>Гиголаева</td> <td></td> <td><i>Гиг</i></td> <td>04.19</td> </tr> <tr> <td>Н.контроль</td> <td></td> <td>Токарева</td> <td></td> <td><i>Тока</i></td> <td>04.19</td> </tr> <tr> <td colspan="4">Основная часть проекта межевания территории</td> <td>Стадия</td> <td>Лист</td> <td>Листов</td> </tr> <tr> <td colspan="4">Перечень координат характерных точек границ образуемого земельного участка (продолжение)</td> <td>П</td> <td>19</td> <td></td> </tr> <tr> <td colspan="6">ООО"Стройпроект"</td> </tr> </table>			18 ПИР 01/4 - ПМТ						Газопровод межпоселковый от ГРС Решма до д. Антипино - д. Пеньки - д. Журихино - с. Зобнино - д. Ширяиха - с. Шилекша Кинешемского района Ивановской области						Изм.	Кол.уч.	Лист	№ док.	Подпись	Дата	ГИП		Ковалев		<i>Ков</i>	04.19	Исполнит.		Гиголаева		<i>Гиг</i>	04.19	Н.контроль		Токарева		<i>Тока</i>	04.19	Основная часть проекта межевания территории				Стадия	Лист	Листов	Перечень координат характерных точек границ образуемого земельного участка (продолжение)				П	19		ООО"Стройпроект"					
18 ПИР 01/4 - ПМТ																																																																
Газопровод межпоселковый от ГРС Решма до д. Антипино - д. Пеньки - д. Журихино - с. Зобнино - д. Ширяиха - с. Шилекша Кинешемского района Ивановской области																																																																
Изм.	Кол.уч.	Лист	№ док.	Подпись	Дата																																																											
ГИП		Ковалев		<i>Ков</i>	04.19																																																											
Исполнит.		Гиголаева		<i>Гиг</i>	04.19																																																											
Н.контроль		Токарева		<i>Тока</i>	04.19																																																											
Основная часть проекта межевания территории				Стадия	Лист				Листов																																																							
Перечень координат характерных точек границ образуемого земельного участка (продолжение)				П	19																																																											
ООО"Стройпроект"																																																																
н452	333443,42	310086,11	н459	332726,20	311079,30																																																											
н451	333443,42	310086,11	н460	332700,82	311082,91																																																											
н57	333329,79	310113,27	н461	332684,96	311068,51																																																											
н455	333327,79	310115,66	н458	332694,04	311067,21																																																											
н453	333318,59	310100,94	37:07:000000:9/ЧЗУ5 - 530 м ²																																																													
н183	333321,50	310097,47	н461	332684,96	311068,51																																																											

Перечень координат характерных точек границ образуемого земельного участка (продолжение)

Обозначение характерных точек границ	Координаты, м		Обозначение характерных точек границ	Координаты, м	
	X	Y		X	Y
ЗУ28(7) - 1264 м ²			н499	330444,87	311954,59
н489	332211,43	311135,99	37:07:000000:65/ЗУ1(3) - 10279 м ²		
н490	332208,92	311153,01	н503	330307,96	311979,56
н491	332132,52	311163,90	н504	330308,80	311983,63
н492	332136,13	311146,72	н505	329863,25	312046,07
н489	332211,43	311135,99	н506	329731,83	312092,97
37:07:000000:9/ЧЗУ8 - 19557 м ²			н507	329684,52	312148,40
н492	332136,13	311146,72	н508	329616,36	312246,07
н491	332132,52	311163,90	н509	329627,34	312254,56
н63	331468,00	311258,60	н510	329506,07	312447,18
н64	330997,97	311452,88	н511	329497,73	312440,78
н493	330997,90	311452,96	н512	329372,85	312633,55
н494	330994,26	311445,45	н513	329343,25	312679,30
н495	330994,28	311445,44	н514	329307,59	312734,33
н176	330991,49	311439,70	н515	329240,56	312853,13
н177	331463,61	311242,55	н516	329238,12	312851,19
н492	332136,13	311146,72	н166	329295,57	312750,55
37:07:000000:65/ЗУ1(1) - 4738 м ²			н167	329677,18	312144,41
н495	330994,28	311445,44	н168	329708,30	312105,90
н494	330994,26	311445,45	н169	329751,21	312076,04
н497	330470,99	311941,96	н170	329791,99	312057,98
н498	330459,96	311947,30	н171	329882,83	312037,03
н174	330988,79	311438,82	н503	330307,96	311979,56
н175	330990,67	311438,04	37:07:031218:110/ЧЗУ1 - 17665 м ²		
н176	330991,49	311439,70	н494	330994,26	311445,45
н495	330994,28	311445,44	н493	330997,90	311452,96
37:07:000000:65/ЗУ1(2) - 370 м ²			н65	330462,11	311968,12
н499	330444,87	311954,59	н66	330328,18	311993,47
н500	330436,84	311958,47	н67	329885,80	312053,27
н501	330317,23	311982,36	н68	329797,23	312073,70
н502	330316,52	311978,40	н69	329759,34	312090,49
н172	330325,53	311977,18	н70	329719,66	312118,10

Обозначение характерных точек границ	Координаты, м	
	X	Y
н71	329690,63	312154,02
н509	329627,34	312254,56
н508	329616,36	312246,07
н507	329684,52	312148,40
н506	329731,83	312092,97
н505	329863,25	312046,07
н504	330308,80	311983,63
н517	330315,71	311982,66
н501	330317,23	311982,36
н500	330436,84	311958,47
н499	330444,87	311954,59
н173	330454,21	311952,82
н498	330459,96	311947,30
н497	330470,99	311941,96
н496	330957,40	311481,35
н494	330994,26	311445,45
37:07:000000:654/ЧЗУ1 - 2757 м ²		
н511	329497,73	312440,78
н510	329506,07	312447,18
н518	329382,86	312642,88
н512	329372,85	312633,55
н511	329497,73	312440,78
ЗУ30(1) - 840 м ²		
н512	329372,85	312633,55
н518	329382,86	312642,88

Обозначение характерных точек границ	Координаты, м	
	X	Y
н519	329347,14	312699,61
н513	329343,25	312679,30
37:07:000000:654/ЧЗУ2 - 8545 м ²		
н519	329347,14	312699,61
н72	329309,73	312759,04
н73	329113,98	313101,90
н520	329056,79	313257,39
н163	329040,49	313254,80
н521	329107,46	313088,97
н522	329236,03	312861,14
н515	329240,56	312853,13
н514	329307,59	312734,33
н513	329343,25	312679,30
н519	329347,14	312699,61
37:07:000000:65/ЗУ1(4) - 1538 м ²		
н523	329232,54	312860,97
н522	329236,03	312861,14
н521	329107,46	313088,97
н163	329040,49	313254,80
н164	329040,20	313254,69
н165	329098,97	313094,91
н523	329232,54	312860,97
ЗУ30(2) - 79 м ²		
н520	329056,79	313257,39
н524	329053,42	313266,57

						18 ПИР 01/4 - ПМТ		
						Газопровод межпоселковый от ГРС Решма до д. Антипино - д. Пеньки - д. Журихино - с. Зобнино - д. Ширяиха - с. Шилекша Кинешемского района Ивановской области		
Изм.	Кол.уч.	Лист	№ док.	Подпись	Дата			
						Основная часть проекта межевания территории		
ГИП		Ковалев		<i>Ков</i>	04.19	Стадия	Лист	Листов
						П	20	
Исполнит.		Гиголаева		<i>Гиг</i>	04.19	Перечень координат характерных точек границ образуемого земельного участка (продолжение)		
Н.контроль		Токарева		<i>Тока</i>	04.19	ООО"Стройпроект"		

Перечень координат характерных точек границ образуемого земельного участка (продолжение)

Обозначение характерных точек границ	Координаты, м		Обозначение характерных точек границ	Координаты, м		Обозначение характерных точек границ	Координаты, м				
	X	Y		X	Y		X	Y			
н163	329040,49	313254,80	:ЗУ4(2) - 135 м ²		:ЗУ5(1) - 1668 м ²		37:07:000000:656/ЧЗУ1 - 9744 м ²				
н520	329056,79	313257,39	н532	328998,02	313501,22	н546	328739,91	313939,96			
37:07:031218:116/ЧЗУ1 - 3638 м ²			н530	328990,19	313524,13	н545	328731,85	313954,52			
н163	329040,49	313254,80	н531	328983,43	313509,54	н548	328699,86	313941,83			
н524	329053,42	313266,57	н532	328998,02	313501,22	н547	328641,53	313913,17			
н74	329046,93	313284,19	37:07:000000:65/ЗУ1(5) - 1516 м ²		н155	328648,36	313896,56	н78	328699,56	314117,52	
н75	329074,60	313294,54	н533	328905,54	313772,19	н156	328674,40	313907,26	н554	328120,86	314173,41
н525	329014,52	313452,94	н535	328875,60	313860,06	н157	328672,03	313913,04	н555	328116,90	314157,21
н526	329010,69	313451,69	н536	328861,23	313851,08	н546	328739,91	313939,96	н147	328692,83	314101,60
н527	328998,47	313448,84	н534	328890,55	313765,02	37:07:000000:1500/ЧЗУ1 - 163 м ²		н553	328700,06	314095,47	
н160	328998,90	313447,59	н533	328905,54	313772,19	н548	328699,86	313941,83	37:07:000000:65/ЗУ1(8) - 2192 м ²		
н161	329053,29	313304,19	37:07:000000:65/ЗУ1(6) - 5509 м ²		н151	328665,75	313928,30	н555	328116,90	314157,21	
н162	329026,43	313294,15	н537	328854,50	313870,82	н152	328665,67	313928,49	н554	328120,86	314173,41
н163	329040,49	313254,80	н538	328869,43	313878,16	н153	328653,95	313923,67	н79	328015,86	314184,09
:ЗУ4(1) - 241 м ²			н77	328823,81	314012,02	н154	328640,01	313916,87	н556	327983,74	314178,01
н525	329014,52	313452,94	н539	328724,80	314096,10	н547	328641,53	313913,17	н557	327983,72	314175,51
н76	329014,33	313453,44	н540	328723,25	314093,97	н548	328699,86	313941,83	н558	327991,71	314162,73
н528	329009,85	313466,57	н541	328718,28	314085,60	37:07:000000:65/ЗУ1(7) - 187 м ²		н146	328016,56	314167,43	
н529	328993,78	313462,56	н542	328716,39	314081,60	н549	328708,80	314088,04	н555	328116,90	314157,21
н527	328998,47	313448,84	н148	328809,66	314002,39	н550	328710,08	314089,24	:ЗУ6 - 5613 м ²		
н526	329010,69	313451,69	н149	328815,87	313984,15	н551	328716,77	314102,92	н558	327991,71	314162,73
н525	329014,52	313452,94	н150	328759,66	313965,54	н552	328708,64	314109,82	н557	327983,72	314175,51
37:07:000000:1381/ЧЗУ1 - 5171 м ²			н543	328750,59	313961,95	н553	328700,06	314095,47	н556	327983,74	314178,01
н529	328993,78	313462,56	н544	328758,65	313947,39	н554	328700,06	314095,47	н80	327710,05	314126,21
н528	329009,85	313466,57	н159	328821,20	313968,53	н549	328708,80	314088,04	н81	327702,70	314123,05
н532	328998,02	313501,22	н537	328854,50	313870,82			н82	327701,19	314126,57	
н531	328983,43	313509,54	37:07:000000:165/ЧЗУ3 - 333 м ²						н559	327651,82	314144,27
н530	328990,19	313524,13	н544	328758,65	313947,39						
н533	328905,54	313772,19	н543	328750,59	313961,95						
н534	328890,55	313765,02	н545	328731,85	313954,52						
н529	328993,78	313462,56	н546	328739,91	313939,96						
			н544	328758,65	313947,39						

						18 ПИР 01/4 - ПМТ			
						Газопровод межпоселковый от ГРС Решма до д. Антипино - д. Пеньки - д. Журихино - с. Зобнино - д. Ширяиха - с. Шилекша Кинешемского района Ивановской области			
Изм.	Кол.уч.	Лист	№ док.	Подпись	Дата				
						Основная часть проекта межевания территории	Стадия	Лист	Листов
ГИП		Ковалев		<i>Ков</i>	04.19		П	21	
Исполнит.		Гиголаева		<i>Гиг</i>	04.19	Перечень координат характерных точек границ образуемого земельного участка (продолжение)	ООО"Стройпроект"		
Н.контроль		Токарева		<i>Тока</i>	04.19				

Перечень координат характерных точек границ образуемого земельного участка (продолжение)

Обозначение характерных точек границ	Координаты, м		Обозначение характерных точек границ	Координаты, м		Обозначение характерных точек границ	Координаты, м		Обозначение характерных точек границ	Координаты, м	
	X	Y		X	Y		X	Y		X	Y
н560	327657,13	314124,83	н573	327293,26	312889,68	н586	327126,73	312507,05	н600	326577,49	311818,06
н145	327703,56	314108,19	н88	327302,81	312866,71	н583	327217,10	312643,99	н601	326575,61	311818,30
н558	327991,71	314162,73	н574	327318,96	312854,33	37:07:000000:25/ЧЗУ1 - 13246 м ²		н93	326547,10	311775,38	
37:07:031219:99/ЧЗУ1 - 15869 м ²			н575	327328,72	312867,62	н586	327126,73	312507,05	н94	326534,17	311765,73
н560	327657,13	314124,83	н140	327316,35	312877,11	н585	327125,97	312508,03	н95	326512,29	311745,17
н559	327651,82	314144,27	н570	327313,39	312884,24	н584	327177,02	312613,21	н96	326416,79	311673,58
н83	327651,08	314144,52	37:07:000000:65/ЗУ1(10) - 562 м ²			н91	326938,36	312247,03	н650	326380,09	311649,67
н84	327533,29	314045,97	н563	327191,91	313256,92	н92	326659,87	311938,83	н97	326378,67	311652,31
н562	327166,77	313322,57	н565	327233,21	313128,38	н587	326578,64	311822,87	н98	326349,37	311650,08
н561	327179,28	313310,75	н564	327219,86	313228,14	н588	326580,22	311822,86	н602	326341,63	311647,63
н143	327546,47	314035,49	н563	327191,91	313256,92	н589	326584,23	311823,31	н604	326341,38	311632,93
н144	327654,42	314125,80	:ЗУ7(1) - 3181 м ²			н590	326587,05	311823,85	н131	326384,33	311636,19
н560	327657,13	314124,83	н576	327338,46	312860,16	н591	326589,69	311824,23	н135	326559,26	311763,86
37:07:000000:65/ЗУ1(9) - 7073 м ²			н577	327328,28	312847,17	н592	326591,21	311823,98	н594	326595,33	311818,17
н561	327179,28	313310,75	н89	327334,19	312842,63	н593	326596,79	311820,36	:ЗУ8(1) - 35 м ²		
н562	327166,77	313322,57	н90	327260,92	312740,35	н136	326670,15	311930,82	н604	326341,38	311632,93
н85	327159,12	313307,46	н578	327237,03	312704,14	н137	326949,46	312238,42	н651	326341,44	311636,65
н563	327191,91	313256,92	н579	327250,15	312694,06	н586	327126,73	312507,05	н652	326323,77	311636,65
н564	327219,86	313228,14	н138	327274,52	312731,00	37:07:000000:25/ЧЗУ2 - 4513 м ²			н607	326323,76	311630,60
н565	327233,21	313128,38	н139	327356,90	312846,00	н594	326595,33	311818,17	н608	326325,20	311630,80
н566	327291,54	312893,80	н576	327338,46	312860,16	н595	326591,90	311820,65	н609	326325,28	311630,31
н567	327292,68	312893,06	:ЗУ7(2) - 681 м ²			н596	326590,91	311821,01	н130	326333,65	311632,33
н568	327303,28	312888,83	н580	327243,40	312683,84	н597	326590,18	311820,77	н604	326341,38	311632,93
н569	327312,00	312887,58	н581	327230,73	312694,59	н598	326584,35	311818,11			
н141	327281,97	312959,75	н582	327211,73	312665,80	н599	326581,95	311817,96			
н142	327231,43	313226,30	н583	327217,10	312643,99						
н142*	327178,13	313308,47	н580	327243,40	312683,84						
н561	327179,28	313310,75	37:07:000000:65/ЗУ1(11) - 1937 м ²								
37:07:031315:7/ЧЗУ1 - 429 м ²			н583	327217,10	312643,99						
н570	327313,39	312884,24	н582	327211,73	312665,80						
н571	327303,46	312886,68	н584	327177,02	312613,21						
н572	327294,00	312889,39	н585	327125,97	312508,03						

						18 ПИР 01/4 - ПМТ		
						Газопровод межпоселковый от ГРС Решма до д. Антипино - д. Пеньки - д. Журихино - с. Зобнино - д. Ширяха - с. Шилекша Кинешемского района Ивановской области		
Изм.	Кол.уч.	Лист	№ док.	Подпись	Дата			
				<i>Ковалев</i>	04.19	Основная часть проекта межевания территории		
				<i>Гиголаева</i>	04.19	Перечень координат характерных точек границ образуемого земельного участка (продолжение)		
				<i>Токарева</i>	04.19	ООО "Стройпроект"		
						Стадия	Лист	Листов
						П	22	




Перечень координат характерных точек границ образуемого земельного участка (продолжение)

Обозначение характерных точек границ	Координаты, м		Обозначение характерных точек границ	Координаты, м		Обозначение характерных точек границ	Координаты, м		Обозначение характерных точек границ	Координаты, м	
	X	Y		X	Y		X	Y		X	Y
:3У15 - 179 м ²			н613	326032.63	311603.45	:3У9(1) - 1775 м ²			:3У11 - 734 м ²		
н651	326341.44	311636.65	н104	326022.77	311594.48	н624	325557,84	310726,33	н639	325345,03	310344,05
н602	326341.63	311647,63	н614	325977,43	311514,30	н623	325546.90	310733.92	н640	325336,27	310347,95
н603	326341,58	311644,42	н615	325986,00	311506,02	н625	325533.15	310709.15	н641	325334.78	310348.81
н99	326325,34	311639,14	н122	326030,37	311586,82	н626	325482.45	310615.33	н637	325305.48	310296.40
н653	326324,92	311638,84	н123	326075,09	311609,52	н627	325492.01	310606.46	н638	325312,21	310284,45
н605	326324,62	311638,36	н124	311619,59	311619,59	н624	325557,84	310726,33	н639	325345,03	310344,05
н606	326323.94	311634.64	н125	326263,18	311623,50	:3У9(2) - 3414 м ²			37:07:031316:1/ЧЗУ1 - 92 м ²		
н652	326323.77	311636.65	н126	326263.14	311625.12	н628	325490,53	310603,76	н638	325312,21	310284,45
н651	326341.44	311636.65	37:07:000000:25/ЧЗУ3 - 2319 м ²			н629	325480.59	310611.88	н637	325305.48	310296.40
:3У16 - 1758 м ²			н615	325986,00	311506,02	н105	325443.19	310542.67	н636	325301.65	310289.55
н654	326312.76	311628.21	н614	325977,43	311514,30	н630	325340.01	310358.16	н635	325308,42	310277,57
н655	326309.95	311638.32	н616	325947,79	311464,77	н631	325343,79	310357,15	н638	325312,21	310284,45
н100	326289.66	311635.73	н617	325889,63	311357,57	н632	325349,98	310353,03	:3У10 - 5607 м ²		
н101	326283.87	311635.44	н618	325901,99	311353,03	н121	325453,29	310535,95	н635	325308,42	310277,57
н102	326180.40	311636.05	н615	325986,00	311506,02	н628	325490,53	310603,76	н636	325301.65	310289.55
н611	326093.31	311625.17	:3У8(3) - 1638 м ²			:3У14 - 85 м ²			н106	325278.77	310248.63
н656	326174.19	311625.96	н618	325901,99	311353,03	н632	325349,98	310353,03	н107	325289,34	310164,04
н657	326230.57	311624.88	н617	325889,63	311357,57	н631	325343,79	310357,15	н108	325449,41	310111,63
н126	326263.14	311625.12	н619	325829,22	311247,81	н630	325340.01	310358.16	н633	325504,27	310082,70
н127	326290,72	311626,92	н620	325841,54	311242,96	н644	325336.18	310351.31	н634	325521,00	310092,52
н128	326292,35	311629,24	н618	325901,99	311353,03	н645	325336,94	310351,23	н117	325455,87	310126,87
н129	326308.88	311627.71	37:07:000000:25/ЧЗУ4 - 7242 м ²			н646	325346,79	310347,24	н118	325304,42	310176,46
н654	326312.76	311628.21	н620	325841,54	311242,96	н632	325349,98	310353,03	н119	325295,00	310251,86
:3У8(2) - 3189 м ²			н619	325829,22	311247,81						
н125	326263,18	311623,50	н621	325788,22	311169,82						
н126	326263.14	311625.12	н622	325626.18	310876.80						
н657	326230.57	311624.88	н623	325546.90	310733.92						
н656	326174.19	311625.96	н624	325557,84	310726,33						
н611	326093.31	311625.17	н620	325841,54	311242,96						
н612	326076.11	311622.16									
н103	326059.77	311618.20									

						18 ПИР 01/4 - ПМТ				
						Газопровод межпоселковый от ГРС Решма до д. Антипино - д. Пеньки - д. Журихино - с. Зобнино - д. Ширяиха - с. Шилекша Кинешемского района Ивановской области				
Изм.	Кол.уч.	Лист	№ док.	Подпись	Дата					
ГИП		Ковалев		<i>Ков</i>	04.19	Основная часть проекта межевания территории		Стадия	Лист	Листов
						Перечень координат характерных точек границ образуемого земельного участка (продолжение)		П	23	
Исполнит.		Гиголаева		<i>Гиг</i>	04.19	ООО "Стройпроект"				
Н.контроль		Токарева		<i>Ток</i>	04.19					

Перечень координат характерных точек границ образуемого земельного участка (окончание)

Обозначение характерных точек границ	Координаты, м	
	X	Y
н120	325294,44	310252,17
н635	325308,42	310277,57
:ЗУ17 - 1661 м ²		
н647	325533,98	310085,68
н648	325526,70	310080,00
н649	325520,51	310074,13
н109	325575,77	310044,98
н110	325584,94	310064,73
н111	325594,16	310060,44
н112	325603,84	310081,26
н113	325578,31	310093,12
н114	325568,63	310072,31
н115	325569,97	310071,69
н116	325568,11	310067,67
н647	325533,98	310085,68

						18 ПИР 01/4 - ПМТ			
						Газопровод межпоселковый от ГРС Решма до д. Антипино - д. Пеньки - д. Журихино - с. Зобнино - д. Ширяиха - с. Шилекша Кинешемского района Ивановской области			
Изм.	Кол.уч.	Лист	N док.	Подпись	Дата				
						Основная часть проекта межевания территории	Стадия	Лист	Листов
ГИП		Ковалев			04.19		П	24	
Исполнит.		Гиголаева			04.19	Перечень координат характерных точек границ образуемого земельного участка (продолжение)	ООО"Стройпроект"		
Н.контроль		Токарева			04.19				