



Свидетельство № СРО – П – 081 – 3702076454 – 00163 - 7

Документация по планировке территории (проект планировки территории с проектом межевания территории в его составе), предусматривающей размещение линейного объекта – «Газопровод межпоселковый от ГРС Решма до д. Закусихино - д. Батманы - д. Головинская - д. Вахутки - д. Кислячиха - д. Лагуниха Кинешемского района Ивановской области».

Заказчик : АО «Газпром газораспределение Иваново»

Заказ : 18 ПИР 01/3

**Проект межевания территории
(основная часть проекта межевания территории)**

г. Иваново 2019 г.



Свидетельство № СРО – П – 081 – 3702076454 – 00163 - 7

Документация по планировке территории (проект планировки территории с проектом межевания территории в его составе), предусматривающей размещение линейного объекта – «Газопровод межпоселковый от ГРС Решма до д. Закусихино - д. Батманы - д. Головинская - д. Вахутки - д. Кислячиха - д. Лагуниха Кинешемского района Ивановской области».

Заказчик : АО «Газпром газораспределение Иваново»

Заказ : 18 ПИР 01/3

**Проект межевания территории
(основная часть проекта межевания территории)**

ГИП _____ Ковалев М.В.

г. Иваново 2019 г.

Проект межевания территории

Основная часть

Введение

Документация по планировке территории, предусматривающая размещение линейного объекта «Газопровод межпоселковый от ГРС Решма до д. Закусихино - д. Батманы - д. Головинская - д. Вахутки - д. Кислячиха - д. Лагуниха Кинешемского района Ивановской области» разработана на основании распоряжения ОАО «Газпром газораспределение Иваново». Документация подготовлена в соответствии со статьей 43 "Градостроительного кодекса Российской Федерации" от 29.12.2004 N 190-ФЗ (ред. от 31.12.2017).

Учтенные земельные участки

Таблица 1

Кадастровый номер земельного участка, под газопроводом	Адрес	Площадь или основная характеристика	Категория земель	Виды разрешенного использования
37:07:030815:48	обл. Ивановская, р-н Кинешемский, южнее д. Мухортово	323 712 кв. м	Земли сельскохозяйственного назначения	Для ведения крестьянского (фермерского) хозяйства; Производство сельхозпродукции
37:07:000000:1054	обл. Ивановская, р-н Кинешемский, Колхоз "Мухортово"	1 259 143 кв. м	Земли сельскохозяйственного назначения	Для размещения объектов сельскохозяйственного назначения и сельскохозяйственных угодий; Производство сельхозпродукции
37:07:000000:1004	Ивановская область, Кинешемский район, совхоз "Решемский"	44 284 836 кв. м	Земли сельскохозяйственного назначения	Для размещения объектов сельскохозяйственного назначения и сельскохозяйственных угодий

					18 ПИР 01/3-ПМТ		
Изм.	Лист	№ докум.	Подпись	Дата	Лит.	Лист	Листов
						1	
ГИП		Ковалев			ООО «Стройпроект»		
Разраб.		Гиголаева					
Объект: «Газопровод межпоселковый от ГРС Решма до д. Закусихино - д. Батманы - д. Головинская - д. Вахутки - д. Кислячиха - д. Лагуниха Кинешемского района Ивановской области»							

37:07:000000:1135	Ивановская область, р-н Кинешемский, д. Закусихино	24 742 кв. м	Земли населенных пунктов	Для размещения автомобильных дорог и их конструктивных элементов; размещение автодороги Закусихино-Зуиха
37:07:000000:153	Ивановская область, р-н Кинешемский	81 482 кв. м	Земли промышленности, энергетики, транспорта, связи, радиовещания, телевидения, информатики, земли для обеспечения космической деятельности, земли обороны, безопасности и земли иного специального назначения	Для размещения и эксплуатации объектов автомобильного транспорта и объектов дорожного хозяйства; Размещение автодороги Антипино-Закусихино
37:07:000000:1483	Ивановская область, Кинешемский район, с. Батманы, ул. Центральная	2 889 кв. м	Земли населенных пунктов	Для размещения автомобильных дорог и их конструктивных элементов; Дорога
37:07:000000:1010	обл. Ивановская, р-н Кинешемский	6 226 873 кв. м	Земли сельскохозяйственного назначения	Для сельскохозяйственного производства; Ведение сельскохозяйственного производства
37:07:031804:325	Ивановская область, Кинешемский район, Колхоз имени 21 Партсъезда	20 000 кв. м	Земли сельскохозяйственного назначения	Для сельскохозяйственного производства; Для сельскохозяйственного производства;
37:07:000000:157	Ивановская область, р-н Кинешемский	1 221 473 кв. м	Земли промышленности, энергетики, транспорта, связи, радиовещания,	Для размещения и эксплуатации объектов автомобильного транспорта и объектов

Учтенные земельные участки без определения границ

Таблица 2

Кадастровый номер земельного участка, под газопроводом	Адрес	Площадь или основная характеристика	Категория земель	Виды разрешенного использования
37:07:000000:67 Без координат	обл. Ивановская, р-н Кинешемский, Колхоз Мухортово"	2 403 977 кв. м	Земли сельскохозяйственного назначения	Для сельскохозяйственного производства; Производство сельхозпродукции
37:07:000000:36 Без координат	обл. Ивановская, р-н Кинешемский	21 997 315 кв. м	Земли сельскохозяйственного назначения	Для сельскохозяйственного производства; Ведение сельскохозяйственного производства
37:07:000000:9 Без координат	Ивановская область, р-н Кинешемский	458 094 204 кв. м	Земли лесного фонда	Для размещения объектов лесного фонда; Ведение лесного хозяйства
37:07:000000:54 Без координат	обл. Ивановская, р-н Кинешемский, Колхоз имени 21 Партсъезда	16 049 025 кв. м	Земли сельскохозяйственного назначения	Для сельскохозяйственного производства;
37:07:000000:34 Без координат	обл. Ивановская, р-н Кинешемский, КСХП им.Маршала Василевского	21 589 000 кв. м	Земли сельскохозяйственного назначения	Для сельскохозяйственного производства; Ведение сельскохозяйственного производства
37:07:000000:47 Без координат	обл. Ивановская, р-н Кинешемский, Колхоз "Дружба"	21 262 322 кв. м	Земли сельскохозяйственного назначения	Для иных видов сельскохозяйственного использования; Ведение сельскохозяйственного производства

1. Перечень сведений о площади образуемых земельных участков, в том числе возможные способы их образования.

Проектом планировки предложено размещение линейного объекта-газопровод межпоселковый от ГРС Решма до д. Закусихино - д. Батманы - д. Головинская - д. Вахутки - д. Кислячиха - д. Лагуниха Кинешемского района Ивановской области.

Проектом межевания территории предполагается образование 1 земельного участка ЗУ1 (зоны планируемого размещения линейного объекта-газопровода) площадью 581369 м².

- зона устанавливаемых сервитутов, площадью 554167 м², в том числе.

Формирование земельных участков проектируемого объекта

Таблица 3

Обозначение земельного участка	Кадастровый номер земельного участка, под газопроводом	Категория земель	Собственник участка	Площадь участка, м ²
:67/ЧЗУ1	37:07:000000:67	Земли сельскохозяйственного назначения	Собственность публично-правовых образований	4022
:48/ЧЗУ1	37:07:030815:48	Земли сельскохозяйственного назначения	Частная собственность	9805
:1054/ЧЗУ1	37:07:000000:1054	Земли сельскохозяйственного назначения	Частная собственность	5009
:ЗУ31	37:07:030815	Земли лесного фонда	-	1594
:1004/ЧЗУ1	37:07:000000:1004	Земли сельскохозяйственного назначения	Частная собственность	291
:1004/ЧЗУ2	37:07:000000:1004	Земли сельскохозяйственного назначения	Частная собственность	25993
:ЗУ32	37:07:031022	Земли лесного фонда	-	22674
:1004/ЧЗУ3	37:07:000000:1004	Земли сельскохозяйственного назначения	Частная собственность	62845
:ЗУ33(1)	37:07:030919	Земли лесного фонда	-	68
:ЗУ33(2)	37:07:030919	Земли лесного фонда	-	1259

Изм.	Лист	№ докум.	Подпись	Дата

:36/ЗУ1(1)	37:07:000000:36	Земли сельскохозяйственного назначения	-	21090
:ЗУ33(3)	37:07:030919	Земли лесного фонда	-	931
:9/ЧЗУ10	37:07:000000:9	Земли лесного фонда	Собственность публично-правовых образований	10569
:ЗУ34(1)	37:07:031717	Земли лесного фонда	-	738
:36/ЗУ1(2)	37:07:000000:36	Земли сельскохозяйственного назначения	-	40660
:36/ЗУ1(3)	37:07:000000:36	Земли сельскохозяйственного назначения	-	24388
:36/ЗУ1(4)	37:07:000000:36	Земли сельскохозяйственного назначения	-	6616
:ЗУ34(2)	37:07:031717	Земли лесного фонда	-	440
:ЗУ34(3)	37:07:031717	Земли лесного фонда	-	790
:36/ЗУ1(5)	37:07:000000:36	Земли сельскохозяйственного назначения	-	36966
:1135/ЧЗУ1	37:07:000000:1135	Земли населенных пунктов	Собственность публично-правовых образований	298
:ЗУ14	37:07:033401	Земли населенных пунктов	Земли, государственная собственность на которые не разграничена Муниципальные земли д. Закусихино	2012
:ЗУ34(4)	37:07:031717	Земли лесного фонда	-	168
:153/ЧЗУ1	37:07:000000:153	Земли промышленности, энергетики, транспорта, связи, радиовещания, телевидения, информатики, земли для обеспечения космической	Собственность публично-правовых образований	297

		деятельности, земли обороны, безопасности и земли иного специального назначения		
:36/ЗУ1(6)	37:07:000000:36	Земли сельскохозяйственного назначения	-	8301
:36/ЗУ1(7)	37:07:000000:36	Земли сельскохозяйственного назначения	-	14686
:36/ЗУ1(8)	37:07:000000:36	Земли сельскохозяйственного назначения	-	13885
:54/ЗУ1(1)	37:07:000000:54	Земли сельскохозяйственного назначения	-	5244
:ЗУ15	37:07:031904	Земли населенных пунктов	Земли, государственная собственность на которые не разграничена Муниципальные земли д. Линды	2249
:ЗУ35(1)	37:07:031904	Земли лесного фонда	-	263
:ЗУ35(2)	37:07:031904	Земли лесного фонда	-	128
:ЗУ36	37:07:031904 37:07:031908	Земли лесного фонда	-	2082
:54/ЗУ1(2)	37:07:000000:54	Земли сельскохозяйственного назначения	-	9424
:9/ЧЗУ11	37:07:000000:9	Земли лесного фонда	Собственность публично-правовых образований	23771
:ЗУ16(1)	37:07:033504	Земли населенных пунктов	Земли, государственная собственность на которые не разграничена Муниципальные земли д. Батманы	850
:1483/ЧЗУ1	37:07:000000:1483	Земли населенных пунктов	-	125
:ЗУ16(2)	37:07:033501	Земли населенных пунктов	Земли, государственная	783

Изм.	Лист	№ докум.	Подпись	Дата

			собственность на которые не разграничена Муниципальные земли д. Батманы	
:ЗУ37	37:07:031804	Земли лесного фонда	-	2090
:1010/ЧЗУ1	37:07:000000:1010	Земли сельскохозяйственно го назначения	Частная собственность	18421
:54/ЗУ1(3)	37:07:000000:54	Земли сельскохозяйствен- ного назначения	-	224
:54/ЗУ1(4)	37:07:000000:54	Земли сельскохозяйствен- ного назначения	-	1063
:54/ЗУ1(5)	37:07:000000:54	Земли сельскохозяйствен- ного назначения	-	963
:1010/ЧЗУ2	37:07:000000:1010	Земли сельскохозяйственно го назначения	Частная собственность	17710
:ЗУ17	37:07:031804	Земли промышленности, энергетики, транспорта, связи, радиовещания, телевидения, информатики, земли для обеспечения космической деятельности, земли обороны, безопасности и земли иного специального назначения	-	731
:ЗУ38(1)	37:07:031803	Земли лесного фонда	-	13783
:ЗУ39(1)	37:07:031804	Земли лесного фонда	-	2448
:54/ЗУ1(6)	37:07:000000:54	Земли сельскохозяйствен- ного назначения	-	373
:ЗУ39(2)	37:07:031804	Земли лесного фонда	-	1067
:54/ЗУ1(7)	37:07:000000:54	Земли сельскохозяйствен- ного назначения	-	692

Изм.	Лист	№ докум.	Подпись	Дата

:ЗУ39(3)	37:07:031804	Земли лесного фонда	-	2550
:325/ЧЗУ1	37:07:031804:325	Земли сельскохозяйственного назначения	-	259
:157/ЧЗУ1	37:07:000000:157	Земли промышленности, энергетики, транспорта, связи, радиовещания, телевидения, информатики, земли для обеспечения космической деятельности, земли обороны, безопасности и земли иного специального назначения	Собственность публично-правовых образований	495
:54/ЗУ1(8)	37:07:000000:54	Земли сельскохозяйственного назначения	-	733
:ЗУ40	37:07:031805	Земли лесного фонда	-	2092
:154/ЧЗУ1	37:07:000000:154	Земли промышленности, энергетики, транспорта, связи, радиовещания, телевидения, информатики, земли для обеспечения космической деятельности, земли обороны, безопасности и земли иного специального назначения	Собственность публично-правовых образований	297
:ЗУ41(1)	37:07:032016	Земли лесного фонда	-	770
:34/ЗУ1(1)	37:07:000000:34	Земли сельскохозяйственного назначения	-	2194
:ЗУ41(2)	37:07:032016	Земли лесного фонда	-	3596
:34/ЗУ1(2)	37:07:000000:34	Земли сельскохозяйственного назначения	-	13828

Изм.	Лист	№ докум.	Подпись	Дата
------	------	----------	---------	------

:34/ЗУ1(3)	37:07:000000:34	Земли сельскохозяйственного назначения	-	8207
:ЗУ18	37:07:032016	Земли промышленности, энергетики, транспорта, связи, радиовещания, телевидения, информатики, земли для обеспечения космической деятельности, земли обороны, безопасности и земли иного специального назначения	-	3712
:ЗУ19(1)	37:07:033703	Земли населенных пунктов	Земли, государственная собственность на которые не разграничена Муниципальные земли д. Вахутки	899
:ЗУ19(2)	37:07:033703	Земли населенных пунктов	Земли, государственная собственность на которые не разграничена Муниципальные земли д. Вахутки	375
:ЗУ19(3)	37:07:033703 37:07:032018 37:07:032015	Земли населенных пунктов	Земли, государственная собственность на которые не разграничена Муниципальные земли д. Вахутки	572
:ЗУ39(4)	37:07:031804	Земли лесного фонда	-	1347
:54/ЗУ1(9)	37:07:000000:54	Земли сельскохозяйственного назначения	-	204
:ЗУ38(2)	37:07:031803	Земли лесного фонда	-	326
:ЗУ39(5)	37:07:031804	Земли лесного фонда	-	3953
:54/ЗУ1(10)	37:07:000000:54	Земли	-	6840

		сельскохозяйствен- ного назначения		
:1449/ЧЗУ1	37:07:000000:1449	Земли сельскохозяйствен- ного назначения	-	16954
:54/ЗУ1(11)	37:07:000000:54	Земли сельскохозяйствен- ного назначения	-	1916
:ЗУ39(6)	37:07:031804	Земли лесного фонда	-	2727
:157/ЧЗУ2	37:07:000000:157	Земли промышленности, энергетики, транспорта, связи, радиовещания, телевидения, информатики, земли для обеспечения космической деятельности, земли обороны, безопасности и земли иного специального назначения	Собственность публично-правовых образований	492
:47/ЗУ1(1)	37:07:000000:47	Земли сельскохозяйствен- ного назначения	-	606
:ЗУ42(1)	37:07:032118	Земли лесного фонда	-	854
:47/ЗУ1(2)	37:07:000000:47	Земли сельскохозяйствен- ного назначения	-	2106
:ЗУ42(2)	37:07:032118	Земли лесного фонда	-	2064
:47/ЗУ1(3)	37:07:000000:47	Земли сельскохозяйствен- ного назначения	-	30591
:47/ЗУ1(4)	37:07:000000:47	Земли сельскохозяйствен- ного назначения	-	2584
:ЗУ21(1)	37:07:032113	Земли промышленности, энергетики, транспорта, связи, радиовещания, телевидения, информатики, земли для обеспечения	-	536

Изм.	Лист	№ докум.	Подпись	Дата

		космической деятельности, земли обороны, безопасности и земли иного специального назначения		
:ЗУ21(2)	37:07:032113	Земли промышленности, энергетики, транспорта, связи, радиовещания, телевидения, информатики, земли для обеспечения космической деятельности, земли обороны, безопасности и земли иного специального назначения	-	309
:ЗУ21(3)	37:07:032113	Земли промышленности, энергетики, транспорта, связи, радиовещания, телевидения, информатики, земли для обеспечения космической деятельности, земли обороны, безопасности и земли иного специального назначения	-	1305
:ЗУ21(4)	37:07:032113	Земли промышленности, энергетики, транспорта, связи, радиовещания, телевидения, информатики, земли для обеспечения космической деятельности, земли обороны, безопасности и земли иного специального назначения	-	1504

Изм.	Лист	№ докум.	Подпись	Дата

18 ПИР 01/3-ПМТ

Лист

12

:ЗУ20	37:07:033602	Земли населенных пунктов	Земли, государственная собственность на которые не разграничена Муниципальные земли д. Лагуниха	825
:47/ЗУ1(5)	37:07:000000:47	Земли сельскохозяйственного назначения	-	6841
:ЗУ43	37:07:032113	Земли лесного фонда	-	1280
:ЗУ22(1)	37:07:032105	Земли населенных пунктов	Земли, государственная собственность на которые не разграничена Муниципальные земли д. Наумиха	4654
:ЗУ22(2)	37:07:032105	Земли населенных пунктов	Земли, государственная собственность на которые не разграничена Муниципальные земли д. Наумиха	1110
:ЗУ22(3)	37:07:032105	Земли населенных пунктов	Земли, государственная собственность на которые не разграничена Муниципальные земли д. Наумиха	2930
:1396/ЧЗУ1	37:07:000000:1396	Земли сельскохозяйственного назначения	Собственность публично-правовых образований	23207
:ЗУ23(1)	37:07:032113 37:07:032109	Земли населенных пунктов	Земли, государственная собственность на которые не разграничена Муниципальные земли д. Кислячиха	77,4
:ЗУ23(2)	37:07:032113 37:07:032109	Земли населенных пунктов	Земли, государственная собственность на которые не	223

Изм.	Лист	№ докум.	Подпись	Дата

Обозначение земельного участка	Кадастровый номер земельного участка, под газопроводом	Категория земель	Собственник участка	Площадь участка, м ²
:67/ЧЗУ1	37:07:000000:67	Земли сельскохозяйственного назначения	Собственность публично-правовых образований	4022
:48/ЧЗУ1	37:07:030815:48	Земли сельскохозяйственного назначения	Частная собственность	9805
:1054/ЧЗУ1	37:07:000000:1054	Земли сельскохозяйственного назначения	Частная собственность	5009
:ЗУ31	37:07:030815	Земли лесного фонда	-	1594
:1004/ЧЗУ1	37:07:000000:1004	Земли сельскохозяйственного назначения	Частная собственность	291
:1004/ЧЗУ2	37:07:000000:1004	Земли сельскохозяйственного назначения	Частная собственность	25993
:ЗУ32	37:07:031022	Земли лесного фонда	-	22674
:1004/ЧЗУ3	37:07:000000:1004	Земли сельскохозяйственного назначения	Частная собственность	62845
:ЗУ33(1)	37:07:030919	Земли лесного фонда	-	68
:ЗУ33(2)	37:07:030919	Земли лесного фонда	-	1259
:36/ЗУ1(1)	37:07:000000:36	Земли сельскохозяйственного назначения	-	21090
:ЗУ33(3)	37:07:030919	Земли лесного фонда	-	931
:9/ЧЗУ10	37:07:000000:9	Земли лесного фонда	Собственность публично-правовых образований	10569
:ЗУ34(1)	37:07:031717	Земли лесного фонда	-	738
:36/ЗУ1(2)	37:07:000000:36	Земли сельскохозяйственного назначения	-	40660
:36/ЗУ1(3)	37:07:000000:36	Земли сельскохозяйственного назначения	-	24388

:36/ЗУ1(4)	37:07:000000:36	Земли сельскохозяйственного назначения	-	6616
:ЗУ34(2)	37:07:031717	Земли лесного фонда	-	440
:ЗУ34(3)	37:07:031717	Земли лесного фонда	-	790
:36/ЗУ1(5)	37:07:000000:36	Земли сельскохозяйственного назначения	-	36966
:1135/ЧЗУ1	37:07:000000:1135	Земли населенных пунктов	Собственность публично-правовых образований	298
:ЗУ34(4)	37:07:031717	Земли лесного фонда	-	168
:153/ЧЗУ1	37:07:000000:153	Земли промышленности, энергетики, транспорта, связи, радиовещания, телевидения, информатики, земли для обеспечения космической деятельности, земли обороны, безопасности и земли иного специального назначения	Собственность публично-правовых образований	297
:36/ЗУ1(6)	37:07:000000:36	Земли сельскохозяйственного назначения	-	8301
:36/ЗУ1(7)	37:07:000000:36	Земли сельскохозяйственного назначения	-	14686
:36/ЗУ1(8)	37:07:000000:36	Земли сельскохозяйственного назначения	-	13885
:54/ЗУ1(1)	37:07:000000:54	Земли сельскохозяйственного назначения	-	5244
:ЗУ35(1)	37:07:031904	Земли лесного фонда	-	263
:ЗУ35(2)	37:07:031904	Земли лесного фонда	-	128
:ЗУ36	37:07:031904 37:07:031908	Земли лесного фонда	-	2082
:54/ЗУ1(2)	37:07:000000:54	Земли	-	9424

Изм.	Лист	№ докум.	Подпись	Дата

18 ПИР 01/3-ПМТ

Лист

16

		сельскохозяйствен- ного назначения		
:9/ЧЗУ11	37:07:000000:9	Земли лесного фонда	Собственность публично-правовых образований	23771
:1483/ЧЗУ1	37:07:000000:1483	Земли населенных пунктов	-	125
:ЗУ37	37:07:031804	Земли лесного фонда	-	2090
:1010/ЧЗУ1	37:07:000000:1010	Земли сельскохозяйственно го назначения	Частная собственность	18421
:54/ЗУ1(3)	37:07:000000:54	Земли сельскохозяйствен- ного назначения	-	224
:54/ЗУ1(4)	37:07:000000:54	Земли сельскохозяйствен- ного назначения	-	1063
:54/ЗУ1(5)	37:07:000000:54	Земли сельскохозяйствен- ного назначения	-	963
:1010/ЧЗУ2	37:07:000000:1010	Земли сельскохозяйственно го назначения	Частная собственность	17710
:ЗУ38(1)	37:07:031803	Земли лесного фонда	-	13783
:ЗУ39(1)	37:07:031804	Земли лесного фонда	-	2448
:54/ЗУ1(6)	37:07:000000:54	Земли сельскохозяйствен- ного назначения	-	373
:ЗУ39(2)	37:07:031804	Земли лесного фонда	-	1067
:54/ЗУ1(7)	37:07:000000:54	Земли сельскохозяйствен- ного назначения	-	692
:ЗУ39(3)	37:07:031804	Земли лесного фонда	-	2550
:325/ЧЗУ1	37:07:031804:325	Земли сельскохозяйственно го назначения	-	259
:157/ЧЗУ1	37:07:000000:157	Земли промышленности, энергетики, транспорта, связи, радиовещания,	Собственность публично-правовых образований	495

Изм.	Лист	№ докум.	Подпись	Дата

		телевидения, информатики, земли для обеспечения космической деятельности, земли обороны, безопасности и земли иного специального назначения		
:54/ЗУ1(8)	37:07:000000:54	Земли сельскохозяйственного назначения	-	733
:ЗУ40	37:07:031805	Земли лесного фонда	-	2092
:154/ЧЗУ1	37:07:000000:154	Земли промышленности, энергетики, транспорта, связи, радиовещания, телевидения, информатики, земли для обеспечения космической деятельности, земли обороны, безопасности и земли иного специального назначения	Собственность публично-правовых образований	297
:ЗУ41(1)	37:07:032016	Земли лесного фонда	-	770
:34/ЗУ1(1)	37:07:000000:34	Земли сельскохозяйственного назначения	-	2194
:ЗУ41(2)	37:07:032016	Земли лесного фонда	-	3596
:34/ЗУ1(2)	37:07:000000:34	Земли сельскохозяйственного назначения	-	13828
:34/ЗУ1(3)	37:07:000000:34	Земли сельскохозяйственного назначения	-	8207
:ЗУ39(4)	37:07:031804	Земли лесного фонда	-	1347
:54/ЗУ1(9)	37:07:000000:54	Земли сельскохозяйственного назначения	-	204
:ЗУ38(2)	37:07:031803	Земли лесного фонда	-	326

Изм.	Лист	№ докум.	Подпись	Дата

18 ПИР 01/3-ПМТ

Лист

18

:3У39(5)	37:07:031804	Земли лесного фонда	-	3953
:54/3У1(10)	37:07:000000:54	Земли сельскохозяйственного назначения	-	6840
:1449/ЧЗУ1	37:07:000000:1449	Земли сельскохозяйственного назначения	-	16954
:54/3У1(11)	37:07:000000:54	Земли сельскохозяйственного назначения	-	1916
:3У39(6)	37:07:031804	Земли лесного фонда	-	2727
:157/ЧЗУ2	37:07:000000:157	Земли промышленности, энергетики, транспорта, связи, радиовещания, телевидения, информатики, земли для обеспечения космической деятельности, земли обороны, безопасности и земли иного специального назначения	Собственность публично-правовых образований	492
:47/3У1(1)	37:07:000000:47	Земли сельскохозяйственного назначения	-	606
:3У42(1)	37:07:032118	Земли лесного фонда	-	854
:47/3У1(2)	37:07:000000:47	Земли сельскохозяйственного назначения	-	2106
:3У42(2)	37:07:032118	Земли лесного фонда	-	2064
:47/3У1(3)	37:07:000000:47	Земли сельскохозяйственного назначения	-	30591
:47/3У1(4)	37:07:000000:47	Земли сельскохозяйственного назначения	-	2584
:47/3У1(5)	37:07:000000:47	Земли сельскохозяйственного назначения	-	6841
:3У43	37:07:032113	Земли лесного фонда	-	1280

Изм.	Лист	№ докум.	Подпись	Дата

:1396/ЧЗУ1	37:07:000000:1396	Земли сельскохозяйственно го назначения	Собственность публично-правовых образований	23207
------------	-------------------	--	---	-------

К территориям общего пользования будет отнесено 27202 м², к зоне действия публичных сервитутов – 554167 м².

В границах проекта планировки отсутствует ранее утвержденная документация по планировке территории.

3) вид разрешенного использования образуемых земельных участков в соответствии с проектом планировки территории в случаях, предусмотренных Кодексом.

Вид разрешенного использования вновь образованного (образуемого) земельного участка ЗУ1 площадью 581369 м² – согласно Приказу Министерства экономического развития РФ от 1 сентября 2014 г. № 3.1 «Коммунальное обслуживание» - Размещение объектов капитального строительства в целях обеспечения населения и организаций коммунальными услугами, в частности: поставка воды, тепла, электричества, газа, предоставление услуг связи, отвод канализационных стоков, очистка и уборка объектов недвижимости (котельные, водозаборы, очистные сооружения, насосные станции, водопроводы, линии электропередачи, трансформаторные подстанции, газопроводы, линии связи, телефонные станции, канализация, стоянки, гаражи и мастерские для обслуживания уборочной и аварийной техники, мусоросжигательные и мусороперерабатывающие заводы, полигоны по захоронению и сортировке бытового мусора и отходов, места сбора вещей для их вторичной переработки, а также здания или помещения, предназначенные для приема населения и организаций в связи с предоставлением им коммунальных услуг).

					18 ПИР 01/3-ПМТ	Лист
Изм.	Лист	№ докум.	Подпись	Дата		20

Линия совмещения с фрагментом 1

1
2
3
4
5

Место врезки ветки газопровода от ГРС Решма до д. Шилекша

Условные обозначения:

— Красные линии, предназначенные для размещения линейных объектов

Дорога общего пользования регионального значения Ивановской обл. Решма-Гаврилово
Идентификационный номер: 24 ОП МЗ Н-256

Примечание:
1. Существующие (ранее установленные в соответствии с законодательством Российской Федерации) красные линии отсутствуют.
2. Красные линии, предназначенные для размещения линейных объектов, совпадают с границами планируемых элементов планировочной структуры.


Линия совмещения с фрагментом 2

Линия совмещения с фрагментом 3

						18 ПИР 01/3 - ПМТ		
						Газопровод межпоселковый от ГРС Решма до д. Закуеихино - д. Батманы - д. Головинская - д. Вахутки - д. Кислячиха - д. Лагуниха Кинешемского района Ивановской области		
Изм.	Кол.уч.	Лист	Наим.	Подпись	Дата	Стадия	Лист	Листов
ГИП	Ковалев	1/01	04.19			П	1	
Исполнит.	Гиголава	04.19				Чертеж границ планируемых элементов планировочной структуры и чертеж красных линий, утвержденных в составе проекта планировки территории (М 1:5000)		
Н.контроль	Токарева	04.19				ООО"Стройпроект"		

1
2
3
4
5

Дорога общего пользования регионального значения Ивановской обл. Решма-Гаврилово
Идентификационный номер: 24 ОП МЗ Н-256

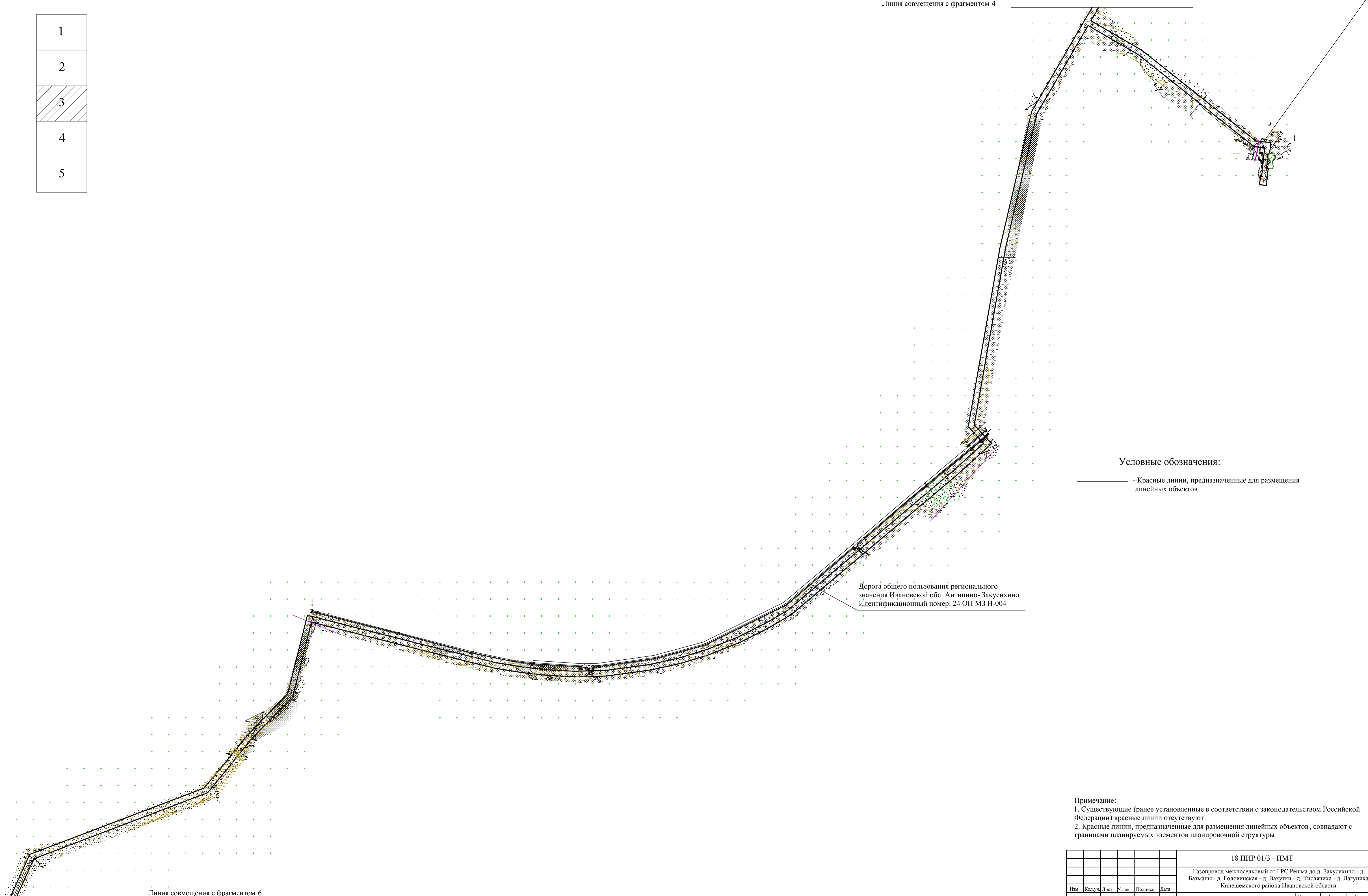
Условные обозначения:
 - Красные линии, предназначенные для размещения линейных объектов

Примечание:
 1. Существующие (ранее установленные в соответствии с законодательством Российской Федерации) красные линии отсутствуют.
 2. Красные линии, предназначенные для размещения линейных объектов, совпадают с границами планируемых элементов планировочной структуры.

						18 ПИР 01/3 - ПМТ		
						Газопровод межпоселковый от ГРС Решма до д. Закуеихино - д. Батманы - д. Головинская - д. Вахутки - д. Кислячиха - д. Лагуниха Кинешемского района Ивановской области		
Изм.	Кол.уч.	Лист	Наим.	Подпись	Дата	Стадия	Лист	Листов
ГИП	Ковалев	1/01	04.19			Основная часть проекта межевания территории	П	2
Исполнит.	Гиголава	1/01	04.19			Через грани планируемых элементов планировочной структуры и через красных линий, утвержденных в составе проекта планировки территории (М 1:5000)	ООО"Стройпроект"	
Н.контроль	Токарева	1/01	04.19					

Линия совмещения с фрагментом 4

1
2
3
4
5



Дорога общего пользования регионального значения Ивановской обл. Антипино-Закусихино
Идентификационный номер: 24 ОП МЗ Н-004

Условные обозначения:

— Красные линии, предназначенные для размещения линейных объектов

Линия совмещения с фрагментом 6

Примечание:
1. Существующие (ранее установленные в соответствии с законодательством Российской Федерации) красные линии отсутствуют.
2. Красные линии, предназначенные для размещения линейных объектов, совпадают с границами планируемых элементов планировочной структуры.

18 ПИР 01/3 - ПМТ						Стадия	Лист	Листов
Газопровод межпоселковый от ГРС Решма до д. Закусихино - д. Батманы - д. Головинская - д. Вахутки - д. Кислячиха - д. Лагуниха Кинешемского района Ивановской области						П	3	
Изм.	Кол.уч.	Лист	Наим.	Подпись	Дата	Основная часть проекта межевания территории		
				<i>Ковалев</i>	04.19			
				<i>Гиголаева</i>	04.19	Чертеж границ планируемых элементов планировочной структуры и чертеж красных линий, утвержденных в составе проекта планировки территории (М 1:5000)		
				<i>Токарева</i>	04.19	ООО "Стройпроект"		

1
2
3
4
5

Дорога общего пользования регионального значения Ивановской обл. Антипино- Закусихино
Идентификационный номер: 24 ОП МЗ Н-004

Условные обозначения:

— Красные линии, предназначенные для размещения линейных объектов

Дорога общего пользования регионального значения Ивановской обл. Антипино- Закусихино
Идентификационный номер: 24 ОП МЗ Н-004

Дорога общего пользования регионального значения Ивановской обл. Батманы- Вахутки
Идентификационный номер: 24 ОП МЗ Н-012

Линия совмещения с фрагментом 7

Линия совмещения с фрагментом 8

Примечание:
1. Существующие (ранее установленные в соответствии с законодательством Российской Федерации) красные линии отсутствуют.
2. Красные линии, предназначенные для размещения линейных объектов, совпадают с границами планируемых элементов планировочной структуры.

						18 ПИР 01/3 - ПМТ			
						Газопровод межпоселковый от ГРС Решма до д. Закусихино - д. Батманы - д. Головинская - д. Вахутки - д. Кислячиха - д. Лагуниха Кинешемского района Ивановской области			
Изм.	Кол.уч.	Лист	№ док.	Подпись	Дата	Основная часть проекта межевания территории	Стадия	Лист	Листов
							П	4	
Исполнит.	Гиголава				04.19	Чертеж границ планируемых элементов планировочной структуры и чертеж красных линий, утвержденных в составе проекта планировки территории (М 1:5000)	ООО"Стройпроект"		
Н.контроль	Токарева				04.19				

Линия совмещения с фрагментом 6

Линия совмещения с фрагментом 8

Дорога общего пользования регионального значения Ивановской обл. Антипино- Закусихино
Идентификационный номер: 24 ОП МЗ Н-004

Дорога общего пользования регионального значения Ивановской обл. Федяево- Семеновское- Батманы
Идентификационный номер: 24 ОП МЗ Н-301

Условные обозначения:

— Красные линии, предназначенные для размещения линейных объектов

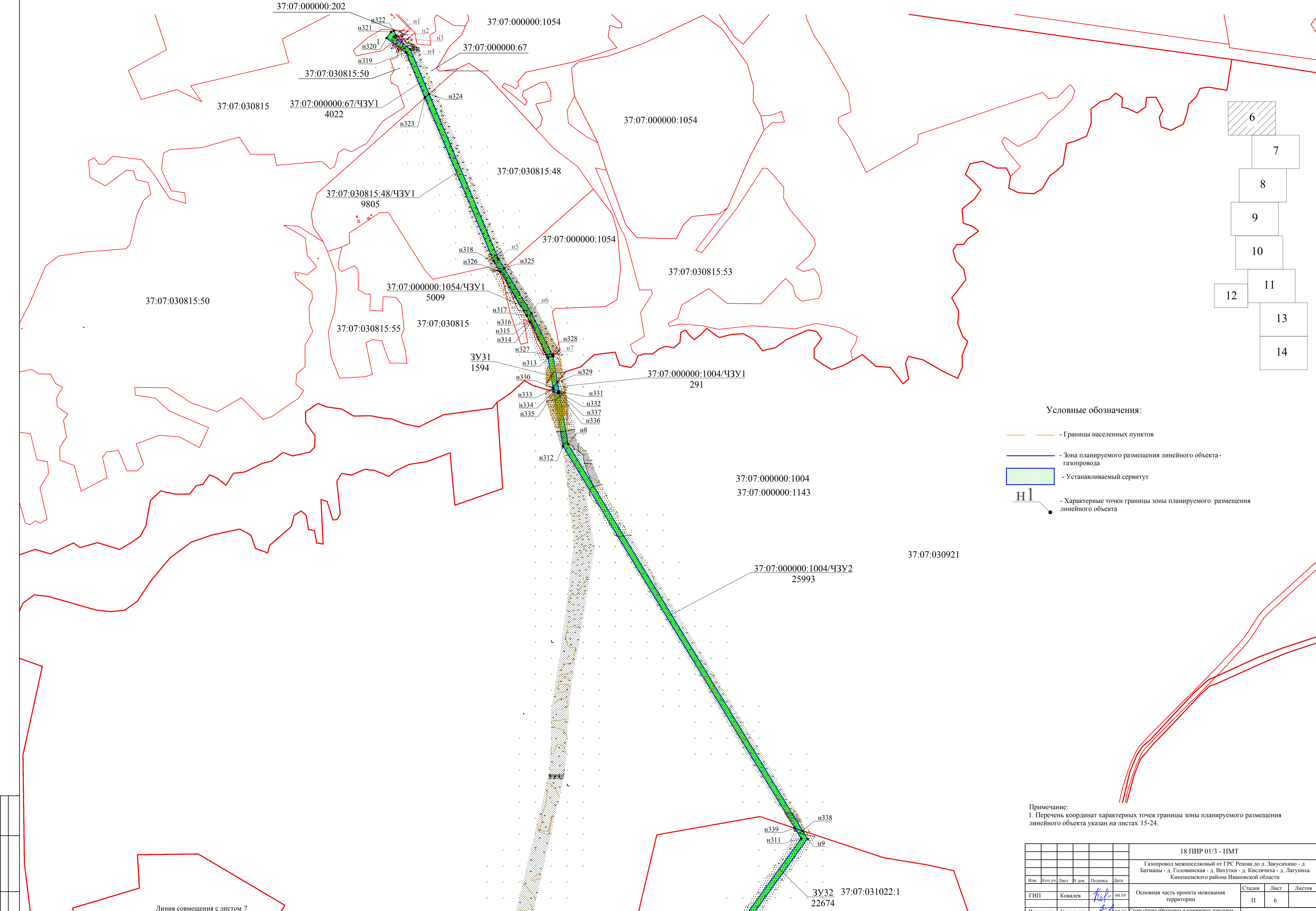
1
2
3
4
5

Примечание:

1. Существующие (ранее установленные в соответствии с законодательством Российской Федерации) красные линии отсутствуют.
2. Красные линии, предназначенные для размещения линейных объектов, совпадают с границами планируемых элементов планировочной структуры.

18 ПИР 01/3 - ПМТ							
Газопровод межпоселковый от ГРС Решма до д. Закусихино - д. Батманы - д. Головинская - д. Вахутки - д. Кислячиха - д. Лагуниха Кинешемского района Ивановской области							
Изм.	Кол.уч.	Лист	Наим.	Подпись	Дата		
ГИП	Ковалев	1/01	04.19				
Исполнит.	Гиголаева	1/01	04.19				
Н.контроль	Токарева	1/01	04.19				
Основная часть проекта межевания территории					Стадия	Лист	Листов
Чертеж границ планируемых элементов планировочной структуры и чертеж красных линий, утвержденных в составе проекта планировки территории (М 1:5000)					П	5	
ООО"Стройпроект"							

Линия совмещения с фрагментом 9



- 6
- 7
- 8
- 9
- 10
- 11
- 12
- 13
- 14

Условные обозначения:

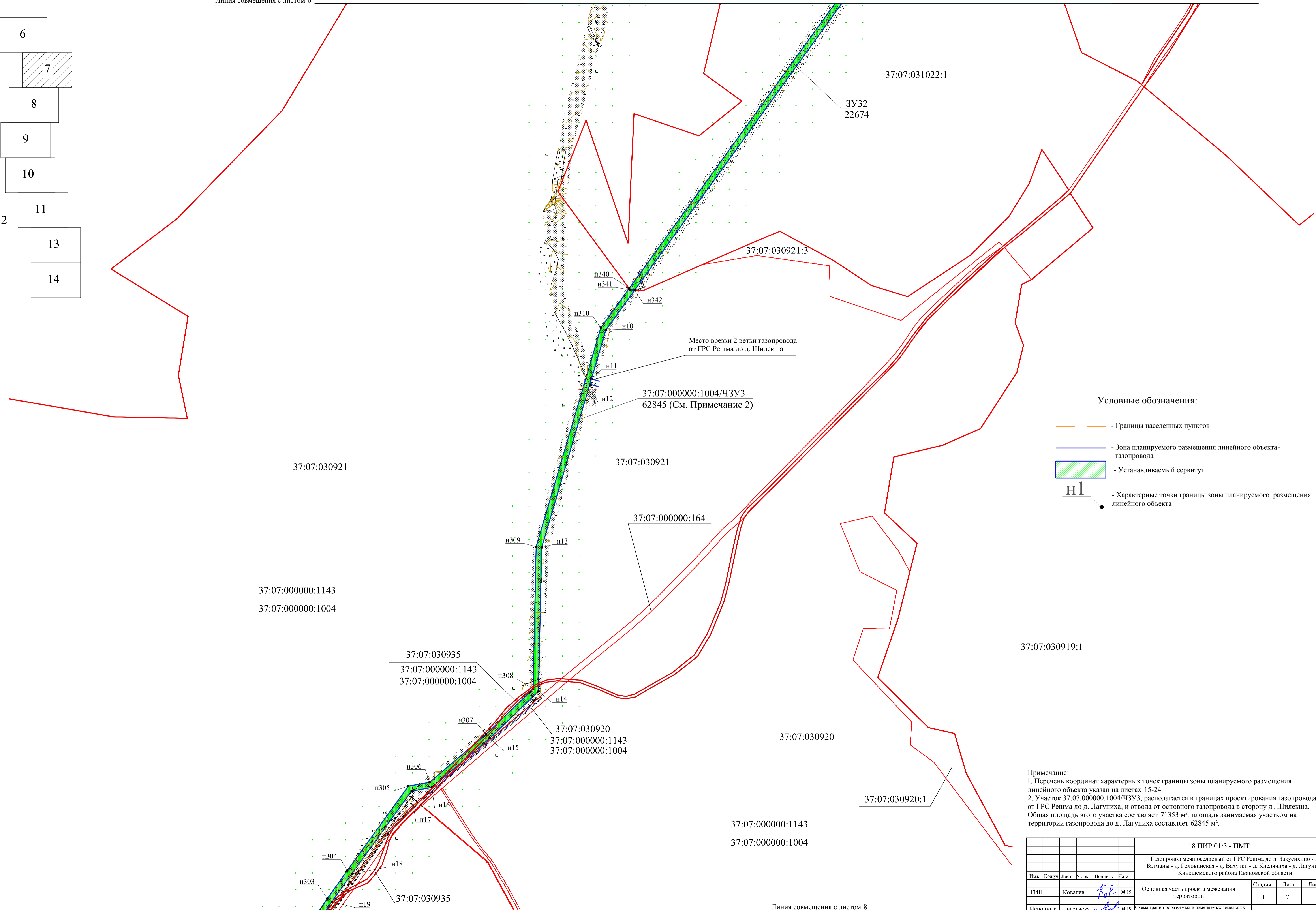
- - Границы населенных пунктов
- - Зона планируемого размещения линейного объекта - газопровода
- ▨ - Устанавливаемый сервитут
- - Характерные точки границы зоны планируемого размещения линейного объекта

Примечание:
1. Перечень координат характерных точек границы зоны планируемого размещения линейного объекта указан на листах 15-24.

						18 ПИР 01/3 - ПМТ			
						Газопровод межпоселковый от ГРС Решма до д. Закусихино - д. Батманы - д. Головинская - д. Вахутки - д. Кислячиха - д. Лагуниха Кинешемского района Ивановской области			
Изм.	Кол.уч.	Лист	Наим.	Подпись	Дата	Основная часть проекта межевания территории	Стадия	Лист	Листов
							П	6	
Исполнит.	Гиголаева				04.19	Схема границ образуемых и изменяемых земельных участков, номера образуемых земельных участков и границы зон действия публичных сервитутов (М 1 :5000)	ООО"Стройпроект"		
Н.контроль	Токарева				04.19				

Линия совмещения с листом 7

6
7
8
9
10
11
12
13
14



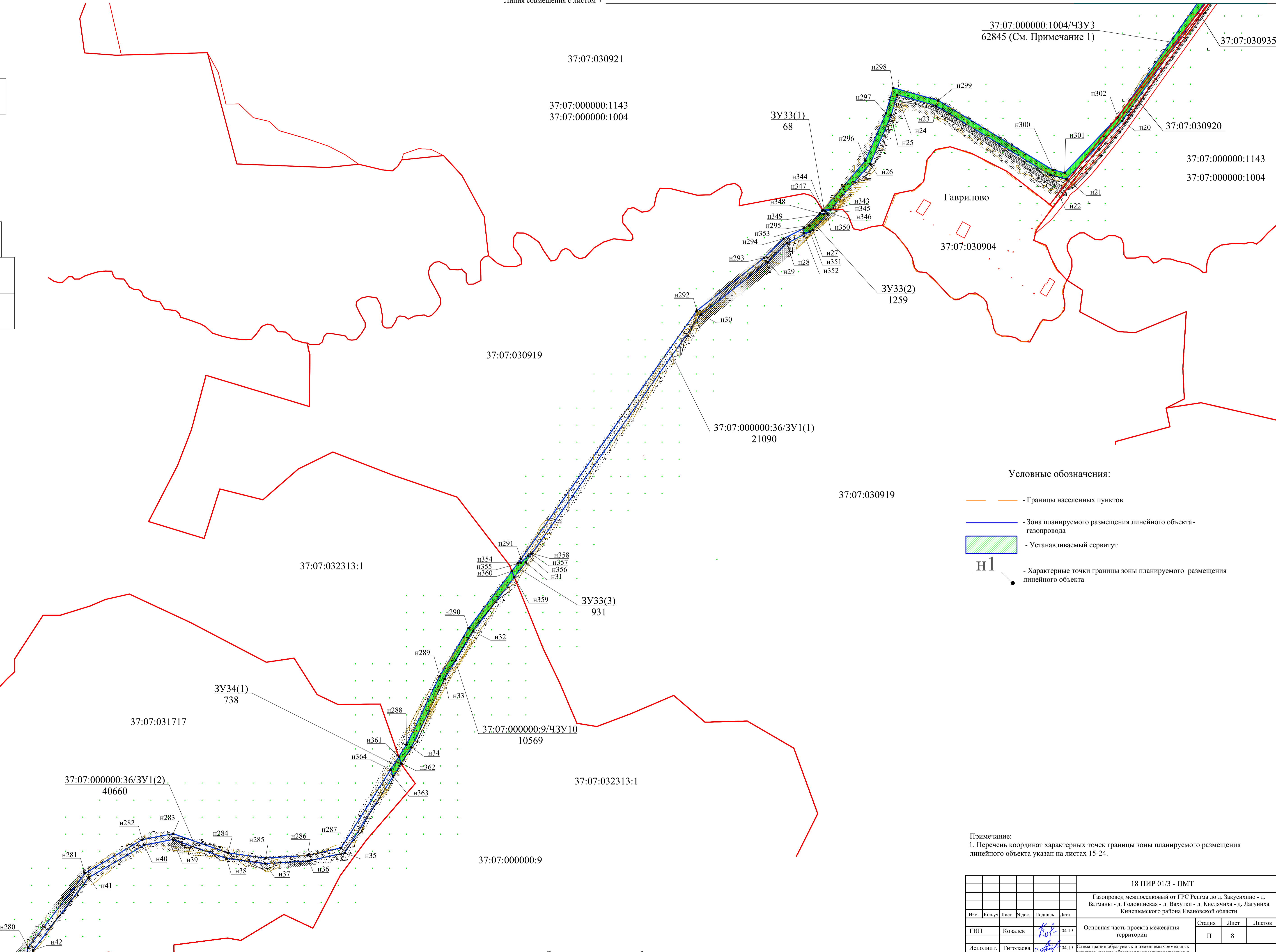
Условные обозначения:

- Границы населенных пунктов
- Зона планируемого размещения линейного объекта - газопровода
- Устанавливаемый сервитут
- Характерные точки границы зоны планируемого размещения линейного объекта

Примечание:
1. Перечень координат характерных точек границы зоны планируемого размещения линейного объекта указан на листах 15-24.
2. Участок 37:07:000000:1004/ЧЗУ3, располагается в границах проектирования газопровода от ГРС Решма до д. Лагуниха, и отвода от основного газопровода в сторону д. Шилекша. Общая площадь этого участка составляет 71353 м², площадь занимаемая участком на территории газопровода до д. Лагуниха составляет 62845 м².

						18 ПИР 01/3 - ПМТ		
						Газопровод межпоселковый от ГРС Решма до д. Закусихино - д. Батманы - д. Головинская - д. Вахутки - д. Кислячиха - д. Лагуниха Кинешемского района Ивановской области		
Изм.	Кол.уч.	Лист	№ док.	Подпись	Дата	Стадия	Лист	Листов
ГИП	Ковалев	40/2	04.19			Основная часть проекта межевания территории	П	7
Исполнит.	Гиголава	40/2	04.19			Схема границ образуемых и изменяемых земельных участков, номера образуемых земельных участков и границы зон действия публичных сервитутов (М 1:5000)		
Н.контроль	Токарева	40/2	04.19					ООО"Стройпроект"

6
7
8
9
10
11
12
13
14

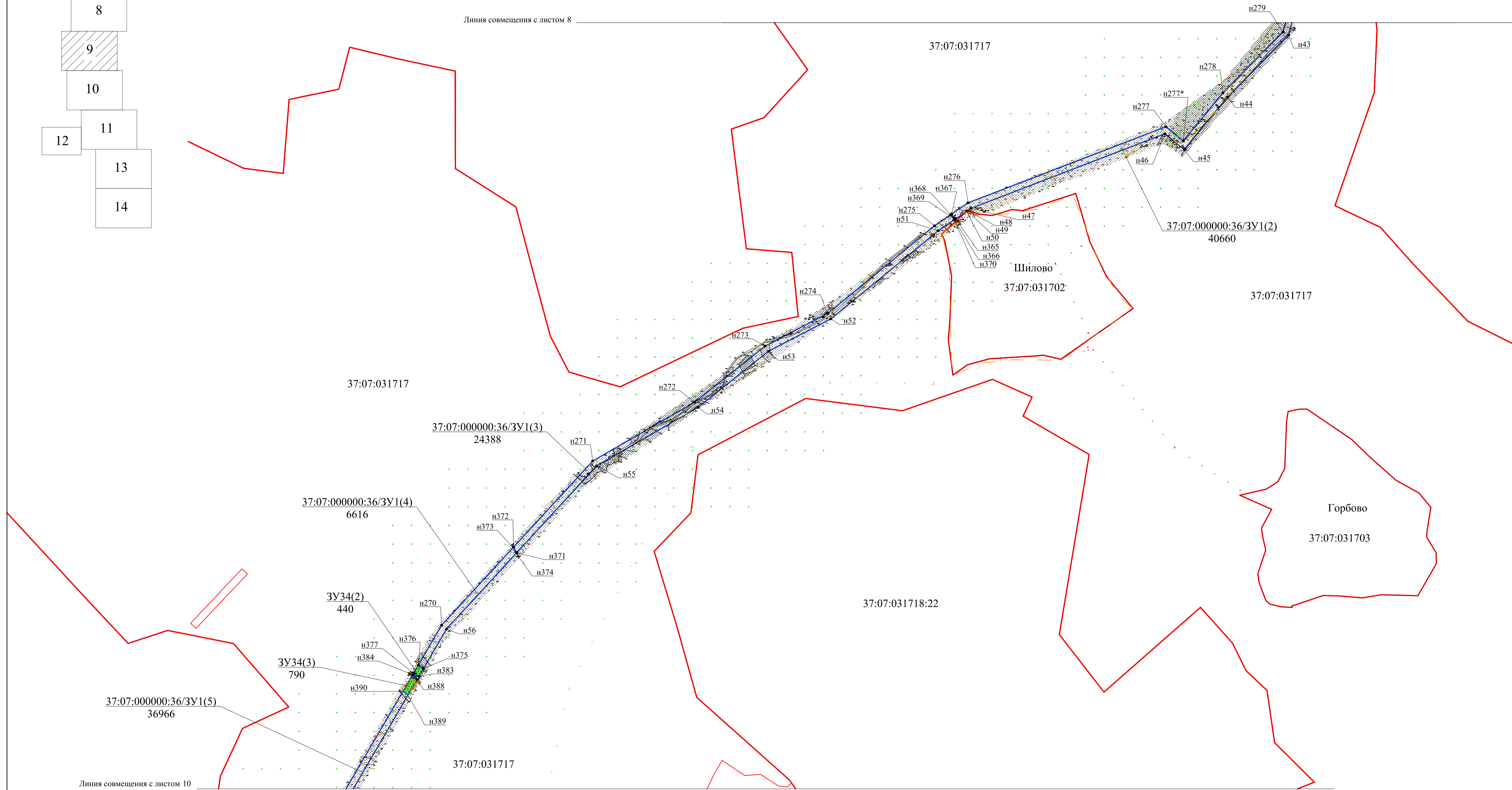


- Условные обозначения:
- - Границы населенных пунктов
 - - Зона планируемого размещения линейного объекта - газопровода
 - Устанавливаемый сервитут
 - Н1 - Характерные точки границы зоны планируемого размещения линейного объекта

Примечание:
1. Перечень координат характерных точек границы зоны планируемого размещения линейного объекта указан на листах 15-24.

18 ПИР 01/3 - ПМТ					
Газопровод межпоселковый от ГРС Решма до д. Закусихино - д. Батманы - д. Головинская - д. Вахутки - д. Кислячиха - д. Лагуниха Кинешемского района Ивановской области					
Изм.	Кол.уч.	Лист	Наим.	Подпись	Дата
ГИП	Ковалев	Коп.			04.19
Исполнит.	Гиголава				04.19
Н.контроль	Токарева				04.19
Основная часть проекта межевания территории					
Схема границ образуемых и изменяемых земельных участков, номера образуемых земельных участков и границы зон действия публичных сервитутов (М 1 :5000)					
Стадия	Лист	Листов			
П	8				
ООО"Стройпроект"					

6
7
8
9
10
11
12
13
14



Линия совмещения с листом 10

Условные обозначения:

- Границы населенных пунктов
- Зона планируемого размещения линейного объекта - газопровода
- Устанавливаемый сервитут
- Характерные точки границы зоны планируемого размещения линейного объекта

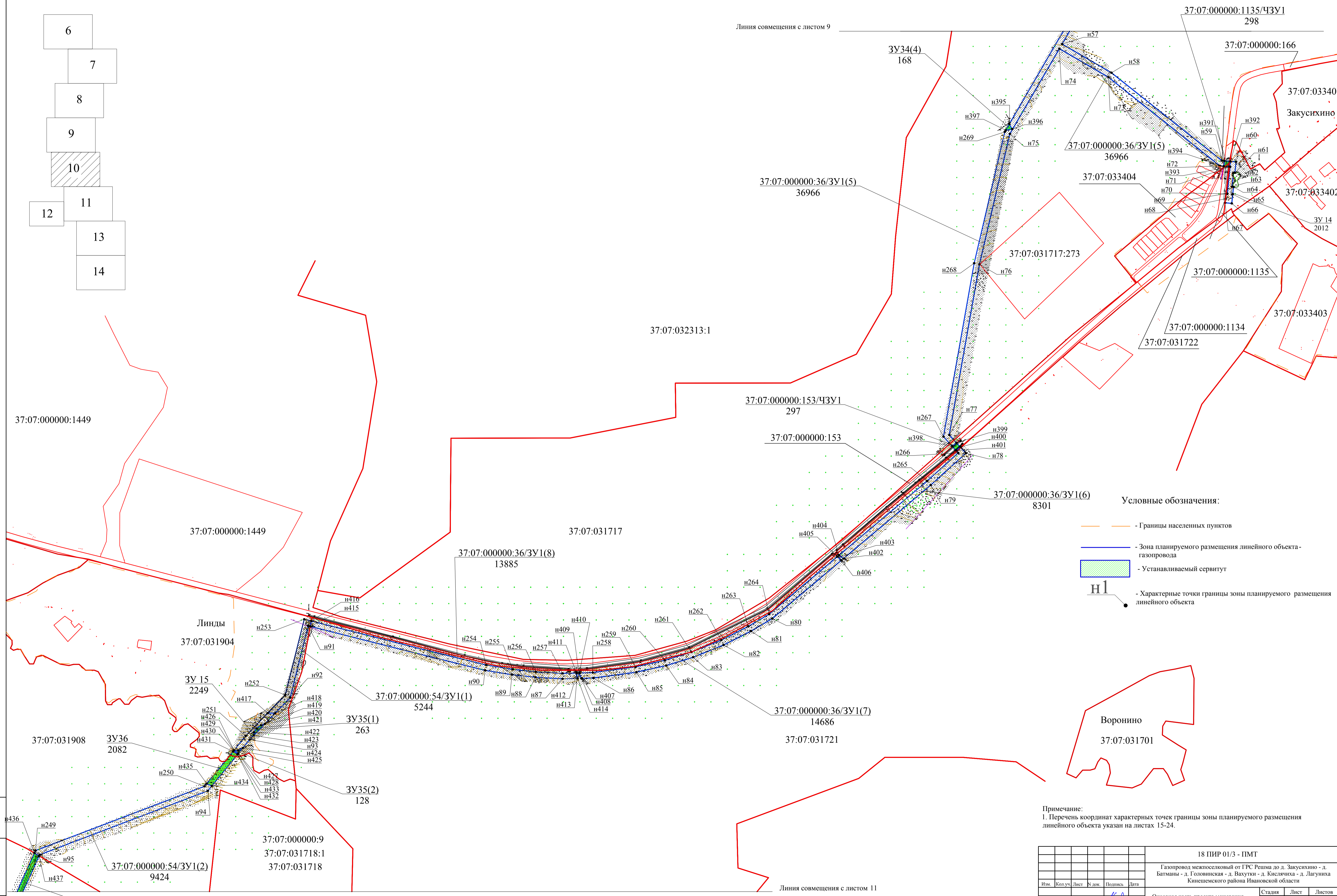
Примечание:
1. Перечень координат характерных точек границы зоны планируемого размещения линейного объекта указан на листах 15-24.

18 ПИР 01/3 - ПМТ					
Газопровод межпоселковый от ГРС Решма до д. Закусихино - д. Батманы - д. Головинская - д. Вахутки - д. Кислячиха - д. Лагуниха Кинешемского района Ивановской области					
Изм.	Кол.уч.	Лист	№ док.	Подпись	Дата
ГИП	Ковалев	<i>Ковалев</i>	04.19		
Исполнит.	Гиголаева	<i>Гиголаева</i>	04.19		
Н.контроль	Токарева	<i>Токарева</i>	04.19		
Основная часть проекта межевания территории					
Схема границ образуемых и изменяемых земельных участков, номера образуемых земельных участков и границы зон действия публичных сервитутов (М 1:5000)					
Стадия	Лист	Листов			
П	9				
ООО "Стройпроект"					

- 6
- 7
- 8
- 9
- 10
- 11
- 12
- 13
- 14

Линия совмещения с листом 9

Линия совмещения с листом 11



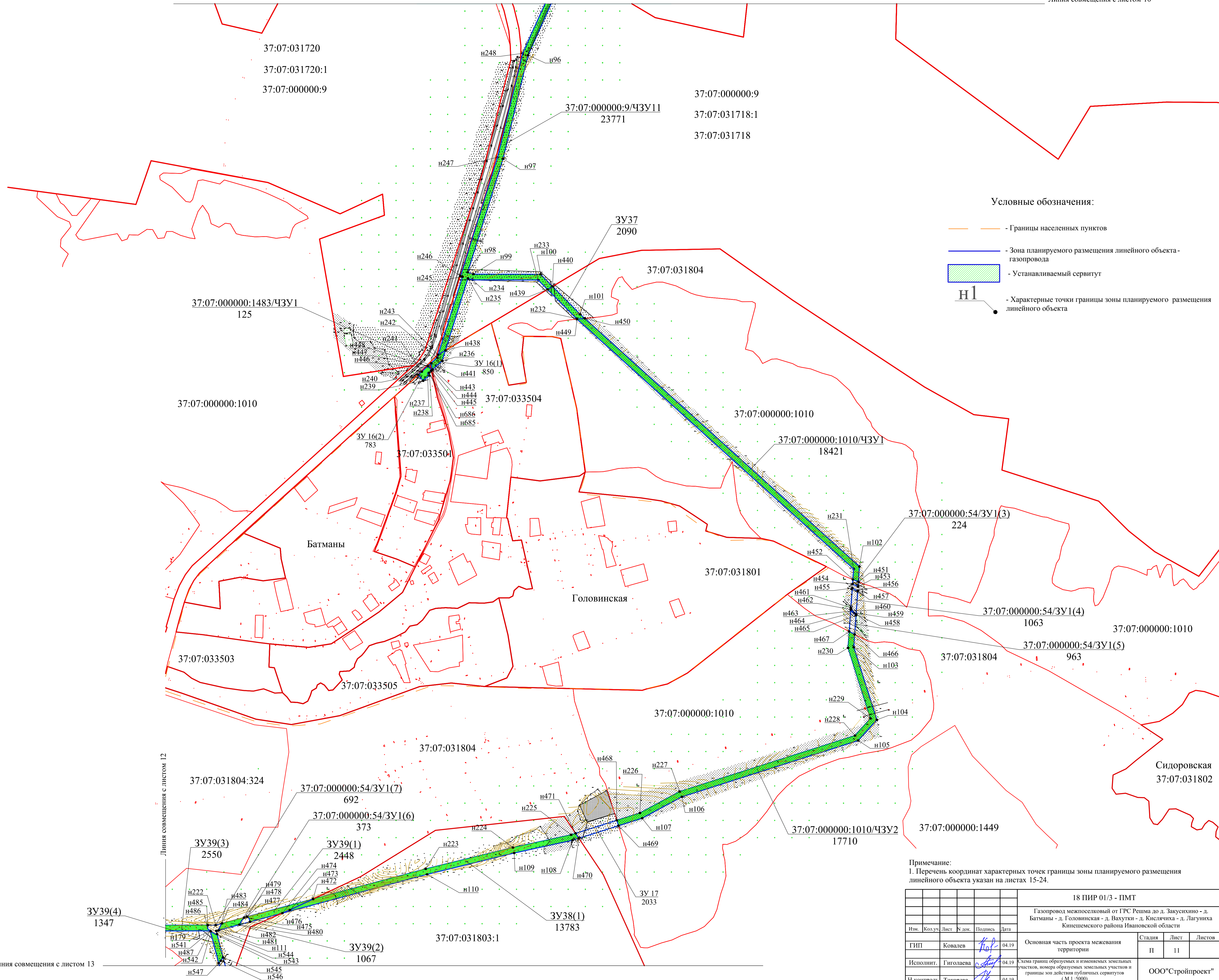
Условные обозначения:

- - Границы населенных пунктов
- - Зона планируемого размещения линейного объекта-газопровода
- Устанавливаемый сервитут
- н1** - Характерные точки границы зоны планируемого размещения линейного объекта

Примечание:
1. Перечень координат характерных точек границы зоны планируемого размещения линейного объекта указан на листах 15-24.

18 ПИР 01/3 - ПМТ					
Газопровод межпоселковый от ГРС Решма до д. Закусихино - д. Батманы - д. Головинская - д. Вахутки - д. Кислячица - д. Лагуниха Кинешемского района Ивановской области					
Изм.	Кол.уч.	Лист	Наим.	Площадь	Дата
ГИП	Ковалев	10/1	04.19	Основная часть проекта межевания территории	
Исполнит.	Гиголаева	10/1	04.19	Схема границ образуемых и изменяемых земельных участков, номера образуемых земельных участков и границы зон действия публичных сервитутов (М 1 :5000)	
Н.контроль	Токарева	10/1	04.19		
				Стадия	Лист
				П	10
				ООО"Стройпроект"	

6
7
8
9
10
11
12
13
14

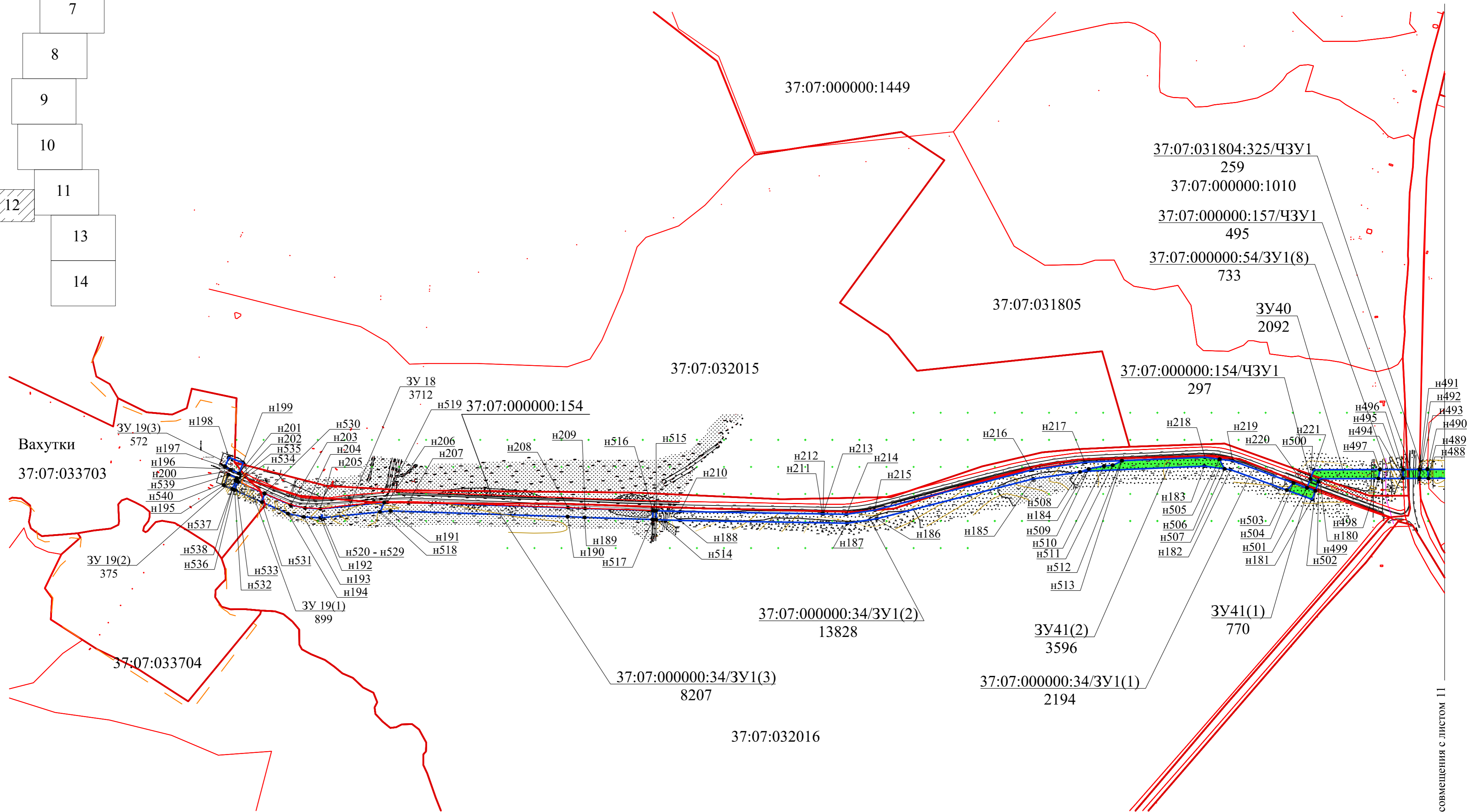


- Условные обозначения:
- - Границы населенных пунктов
 - - Зона планируемого размещения линейного объекта - газопровода
 - Устанавливаемый сервитут
 - Н1 - Характерные точки границы зоны планируемого размещения линейного объекта

Примечание:
1. Перечень координат характерных точек границы зоны планируемого размещения линейного объекта указан на листах 15-24.

18 ПИР 01/3 - ПМТ					
Газопровод межпоселковый от ГРС Решма до д. Закусихино - д. Батманы - д. Головинская - д. Вахутки - д. Кислячиха - д. Лагуниха Кинешемского района Ивановской области					
Изм.	Кол.уч.	Лист	№ док.	Подпись	Дата
				<i>Ковалев</i>	04.19
ГИП	Ковалев				
Исполнит.	Гиголава			<i>Гиголава</i>	04.19
Н.контроль	Токарева			<i>Токарева</i>	04.19
Основная часть проекта межевания территории				Стадия	Лист
				П	11
Схема границ образуемых и изменяемых земельных участков, номера образуемых земельных участков и границы зон действия публичных сервитутов (М 1 :5000)				ООО"Стройпроект"	

- 6
- 7
- 8
- 9
- 10
- 11
- 12
- 13
- 14



Условные обозначения:

- Границы населенных пунктов
- Зона планируемого размещения линейного объекта - газопровода
- Устанавливаемый сервитут
- Характерные точки границы зоны планируемого размещения линейного объекта

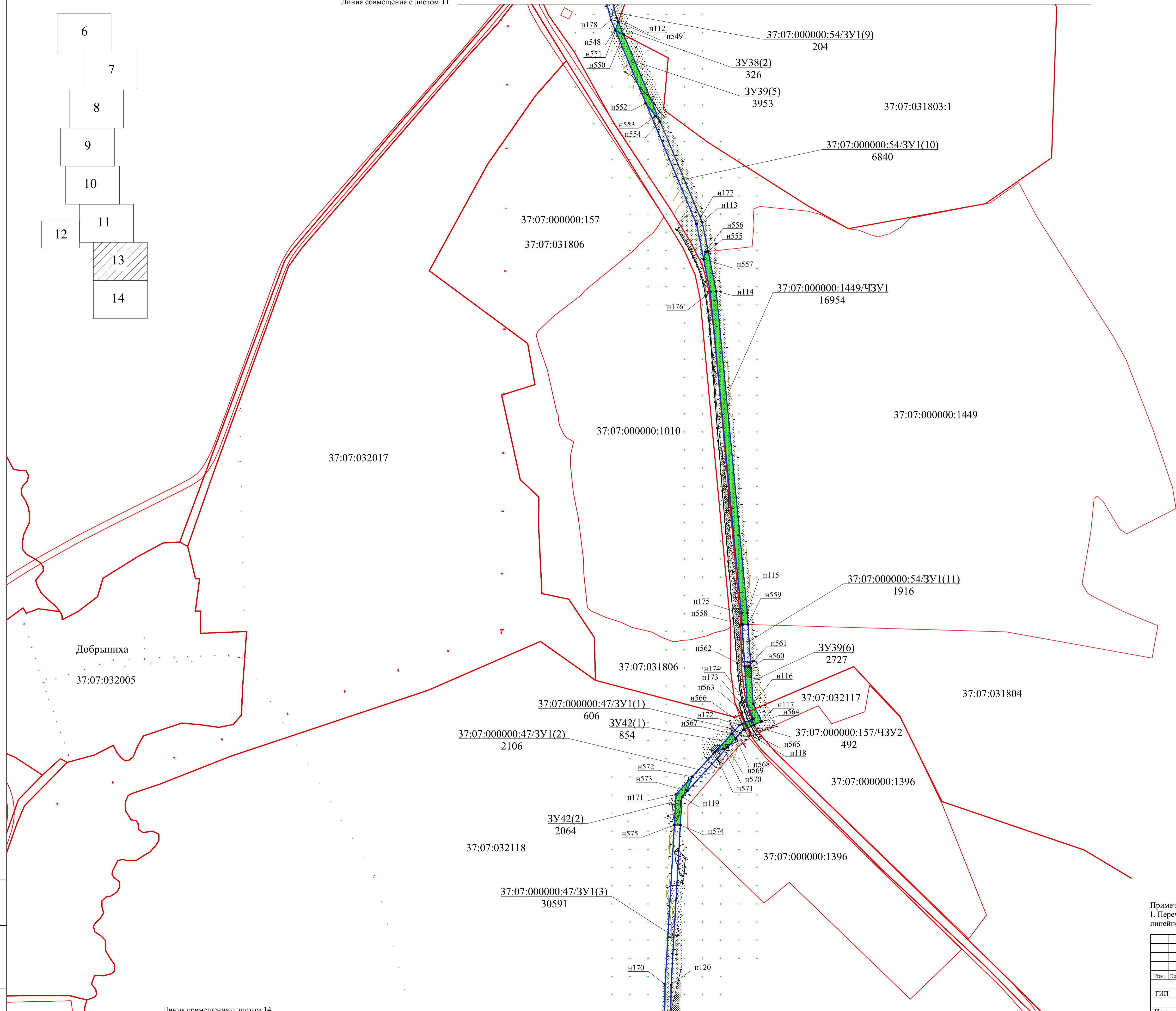
Примечание:

1. Перечень координат характерных точек границы зоны планируемого размещения линейного объекта указан на листах 15-24.

18 ПИР 01/3 - ПМТ						Основная часть проекта межевания территории		
Изм.	Кол.уч.	Лист	№ док.	Подпись	Дата	Стадия	Лист	Листов
						П	12	
Газопровод межпоселковый от ГРС Решма до д. Закусихино - д. Батманы - д. Головинская - д. Вахутки - д. Кислячиха - д. Лагуниха Кинешемского района Ивановской области						ООО "Стройпроект"		
Исполнит.	Гоголаева				04.19	Схема границ образуемых и изменяемых земельных участков, номера образуемых земельных участков и границы зон действия публичных сервитутов (М 1 :5000)		
Н.контроль	Токарева				04.19			

Линия совмещения с листом П1

6
7
8
9
10
11
12
13
14



37:07:031804

Условные обозначения:

- Границы населенных пунктов
- Зона планируемого размещения линейного объекта - газопровода
- Устанавливаемый сервитут
- Н1 - Характерные точки границы зоны планируемого размещения линейного объекта

Добрыниха
37:07:032005

Примечание:
1. Перечень координат характерных точек границы зоны планируемого размещения линейного объекта указан на листах 15-24.

18 ПИР 01/3 - ПМТ						Стадия	Лист	Листов
Газопровод межпоселковой от ГРС Решма до д. Закусихино - д. Батманы - д. Головинская - д. Вахутки - д. Кислячиха - д. Лагуниха Кинешемского района Ивановской области						П	13	
Изм.	Кол.уч.	Лист	Наим.	Подпись	Дата	Основная часть проекта межевания территории		
Исполнит.	Гиголаева				04.19	Схема границ образуемых и изменяемых земельных участков, номера образуемых земельных участков и границы зон действия публичных сервитутов (М 1:5000)		
Н.контроль	Токарева				04.19	ООО"Стройпроект"		

Перечень координат характерных точек границ образуемого земельного участка (начало)

Обозначение характерных точек границ	Координаты, м		Обозначение характерных точек границ	Координаты, м		Обозначение характерных точек границ	Координаты, м		Обозначение характерных точек границ	Координаты, м	
	X	Y		X	Y		X	Y		X	Y
37:07:000000:67/ЧЗУ1 - 4022 м2			ЗУ31- 1594 м2			н311	346985,66	307032,16	н296	343575,85	304346,51
н1	349501,25	305762,85	н327	348500,72	306234,05	н339	347018,00	307012,53	н297	343714,50	304406,36
н2	349499,59	305759,18	н328	348500,94	306252,40	37:07:000000:1004/ЧЗУ3 - 62845 м2			н298	343789,55	304427,88
н3	349495,79	305756,44	н7	348495,26	306255,25	н340	345902,27	306249,91	н299	343752,40	304559,94
н4	349457,66	305807,60	н329	348415,20	306268,92	н341	345898,00	306253,05	н300	343549,00	304895,93
н324	349316,87	305866,90	н330	348397,73	306255,16	н342	345897,16	306266,57	н301	343540,56	304931,05
н323	349305,32	305853,86	н313	348490,06	306239,40	н10	345777,34	306180,06	н302	343702,73	305087,12
н319	349447,12	305794,14	н327	348500,72	306234,05	н11	345631,22	306136,90	н303	344073,35	305345,18
н320	349492,25	305733,58	37:07:000000:1004/ЧЗУ1 - 291 м2			н12	345615,40	306132,22	н304	344157,12	305404,79
н321	349511,40	305747,86	н330	348397,73	306255,16	н13	345125,58	305987,53	н305	344410,44	305587,93
н322	349515,56	305757,07	н329	348415,20	306268,92	н14	344694,65	305978,27	н306	344421,91	305651,39
н1	349501,25	305762,85	н331	348386,25	306273,86	н15	344553,43	305831,87	н307	344565,67	305820,79
37:07:030815:48/ЧЗУ1 - 9805 м2			н332	348386,05	306271,03	н16	344406,47	305658,69	н308	344701,80	305961,92
н323	349305,32	305853,86	н333	348393,40	306255,90	н17	344395,38	305597,41	н309	345128,14	305971,09
н324	349316,87	305866,90	н330	348397,73	306255,16	н18	344147,51	305418,20	н310	345784,71	306165,03
н5	348801,27	306084,07	37:07:000000:1004/ЧЗУ2 - 25993 м2			н19	344063,86	305358,68	н340	345902,27	306249,91
н325	348771,60	306102,02	н334	348386,15	306257,14	н20	343692,15	305099,85	:ЗУ33(1) - 68 м2		
н326	348760,46	306089,48	н335	348384,66	306259,56	н21	343522,31	304936,38	н344	343431,21	304221,61
н318	348793,75	306069,33	н336	348380,61	306270,37	н22	343533,55	304889,58	н343	343431,97	304244,07
н323	349305,32	305853,86	н337	348381,85	306274,61	н23	343737,13	304553,32	н345	343431,18	304243,38
37:07:000000:1054/ЧЗУ1 - 5009 м2			н8	348220,05	306302,24	н24	343769,22	304439,21	н346	343427,11	304228,78
н326	348760,46	306089,48	н338	347009,96	307036,72	н25	343708,93	304421,93	н347	343428,72	304219,46
н325	348771,60	306102,02	н339	347018,00	307012,53	н26	343566,98	304360,66	н344	343431,21	304221,61
н6	348630,15	306187,59	н312	348214,18	306286,51	н343	343431,97	304244,07			
н328	348500,94	306252,40	н334	348386,15	306257,14	н344	343431,21	304221,61			
н327	348500,72	306234,05	:ЗУ32 - 22674 м2								
н314	348600,43	306184,03	н339	347018,00	307012,53						
н315	348604,84	306182,62	н338	347009,96	307036,72						
н316	348605,10	306181,69	н9	346984,87	307051,94						
н317	348622,16	306173,13	н342	345897,16	306266,57						
н326	348760,46	306089,48	н341	345898,00	306253,05						
			н340	345902,27	306249,91						

						18 ПИР 01/3 - ПМТ					
						Газопровод межпоселковый от ГРС Решма до д. Закусихино - д. Батманы - д. Головинская - д. Вахутки - д. Кислячиха - д. Лагуниха Кинешемского района Ивановской области					
Изм.	Кол.уч.	Лист	№ док.	Подпись	Дата	Основная часть проекта межевания территории			Стадия	Лист	Листов
									П	15	
Исполнит.	Гиголаева			<i>Гиголаева</i>	04.19	Перечень координат характерных точек границ образуемого земельного участка (начало)			ООО"Стройпроект"		
Н.контроль	Токарева			<i>Токарева</i>	04.19						

Перечень координат характерных точек границ образуемого земельного участка (продолжение)

Обозначение характерных точек границ	Координаты, м		Обозначение характерных точек границ	Координаты, м		Обозначение характерных точек границ	Координаты, м		Обозначение характерных точек границ	Координаты, м																																																									
	X	Y		X	Y		X	Y		X	Y																																																								
:ЗУ33(2) - 1259 м2			н358	342423,36	303367,90	н41	341472,79	302067,80	н287	341559,91	302808,43																																																								
н348	343421,38	304213,12	н31	342397,53	303349,63	н42	341259,80	301905,06	н364	341789,08	302953,30																																																								
н349	343419,40	304224,38	н359	342353,82	303316,42	н43	341209,62	301891,59	37:07:000000:36/ЗУ1(3) - 24388 м2																																																										
н350	343420,92	304234,53	н360	342371,62	303309,22	н44	341044,46	301728,74	н368	340729,99	300989,66																																																								
н27	343372,14	304192,41	н354	342396,25	303327,92	н45	340903,73	301612,99	н369	340721,22	300995,71																																																								
н351	343377,43	304166,37	37:07:000000:9/ЧЗУ10 - 10569 м2			н46	340946,21	301561,34	н370	340716,53	300999,21																																																								
н352	343363,24	304165,18	н360	342371,62	303309,22	н47	340747,08	301043,79	н51	340687,10	300956,30																																																								
н353	343377,43	304166,37	н359	342353,82	303316,42	н48	340740,55	301034,25	н52	340451,92	300669,45																																																								
н295	343385,38	304182,04	н32	342195,02	303195,78	н49	340740,63	301033,87	н53	340365,11	300502,91																																																								
н348	343421,38	304213,12	н33	342055,36	303111,79	н50	340739,23	301032,34	н54	340215,39	300314,96																																																								
37:07:000000:36/ЗУ1(1) - 21090 м2			н34	341854,75	303014,34	н365	340718,66	301002,33	н55	340059,02	300044,16																																																								
н353	343377,43	304166,37	н362	341807,48	302984,45	н366	340722,20	300998,33	н371	339826,98	299830,68																																																								
н352	343363,24	304165,18	н361	341827,30	302977,47	н367	340731,55	300991,94	н372	339842,34	299822,39																																																								
н351	343377,43	304166,37	н288	341862,79	302999,91	н276	340761,79	301036,06	н271	340072,04	300033,72																																																								
н28	343333,42	304116,17	н289	342063,23	303097,27	н277	340965,07	301564,39	н272	340229,06	300305,65																																																								
н29	343278,43	304060,31	н290	342204,29	303182,10	н277*	340926,96	301610,73	н273	340379,01	300493,88																																																								
н30	343124,37	303863,98	н360	342371,62	303309,22	н278	341055,51	301716,47	н274	340465,81	300660,40																																																								
н358	342423,36	303367,90	ЗУ34(1) - 738 м2			н279	341218,10	301876,78	н275	340700,31	300946,38																																																								
н357	342423,01	303366,04	н361	341827,30	302977,47	н280	341267,23	301889,97	н368	340729,99	300989,66																																																								
н356	342417,21	303356,74	н362	341807,48	302984,45	н281	341485,38	302056,66	37:07:000000:36/ЗУ1(4) - 6616 м2																																																										
н355	342396,28	303335,44	н363	341770,05	302960,79	н282	341583,89	302224,84	н373	339840,78	299820,96																																																								
н354	342396,25	303327,92	н364	341789,08	302953,30	н283	341601,40	302315,66	н374	339825,45	299829,28																																																								
н291	342407,29	303336,32	н361	341827,30	302977,47	н284	341545,26	302475,98	н56	339623,51	299643,50																																																								
н292	343135,87	303851,90	37:07:000000:36/ЗУ1(2) - 40660 м2			н285	341530,00	302586,66	н375	339517,66	299581,73																																																								
н293	343290,84	304049,40	н364	341789,08	302953,30	н286	341537,81	302709,80	н376	339527,06	299568,11																																																								
н294	343346,97	304106,42	н363	341770,05	302960,79	<table border="1"> <tr> <td colspan="6" style="text-align: center;">18 ПИР 01/3 - ПМТ</td> </tr> <tr> <td colspan="6" style="text-align: center;">Газопровод межпоселковый от ГРС Решма до д. Закусихино - д. Батманы - д. Головинская - д. Вахутки - д. Кислячиха - д. Лагуниха Кинешемского района Ивановской области</td> </tr> <tr> <td>Изм.</td> <td>Кол.уч.</td> <td>Лист</td> <td>№ док.</td> <td>Подпись</td> <td>Дата</td> </tr> <tr> <td>ГИП</td> <td></td> <td>Ковалев</td> <td></td> <td><i>Ков</i></td> <td>04.19</td> </tr> <tr> <td>Исполнит.</td> <td></td> <td>Гиголаева</td> <td></td> <td><i>Гиг</i></td> <td>04.19</td> </tr> <tr> <td>Н.контроль</td> <td></td> <td>Токарева</td> <td></td> <td><i>Тока</i></td> <td>04.19</td> </tr> <tr> <td colspan="4" style="text-align: center;">Основная часть проекта межевания территории</td> <td>Стадия</td> <td>Лист</td> <td>Листов</td> </tr> <tr> <td colspan="4" style="text-align: center;">Перечень координат характерных точек границ образуемого земельного участка (продолжение)</td> <td>П</td> <td>16</td> <td></td> </tr> <tr> <td colspan="6" style="text-align: center;">ООО"Стройпроект"</td> </tr> </table>						18 ПИР 01/3 - ПМТ						Газопровод межпоселковый от ГРС Решма до д. Закусихино - д. Батманы - д. Головинская - д. Вахутки - д. Кислячиха - д. Лагуниха Кинешемского района Ивановской области						Изм.	Кол.уч.	Лист	№ док.	Подпись	Дата	ГИП		Ковалев		<i>Ков</i>	04.19	Исполнит.		Гиголаева		<i>Гиг</i>	04.19	Н.контроль		Токарева		<i>Тока</i>	04.19	Основная часть проекта межевания территории				Стадия	Лист	Листов	Перечень координат характерных точек границ образуемого земельного участка (продолжение)				П	16		ООО"Стройпроект"					
18 ПИР 01/3 - ПМТ																																																																			
Газопровод межпоселковый от ГРС Решма до д. Закусихино - д. Батманы - д. Головинская - д. Вахутки - д. Кислячиха - д. Лагуниха Кинешемского района Ивановской области																																																																			
Изм.	Кол.уч.	Лист	№ док.	Подпись	Дата																																																														
ГИП		Ковалев		<i>Ков</i>	04.19																																																														
Исполнит.		Гиголаева		<i>Гиг</i>	04.19																																																														
Н.контроль		Токарева		<i>Тока</i>	04.19																																																														
Основная часть проекта межевания территории				Стадия	Лист							Листов																																																							
Перечень координат характерных точек границ образуемого земельного участка (продолжение)				П	16																																																														
ООО"Стройпроект"																																																																			
н353	343377,43	304166,37	н35	341545,31	302818,72																																																														
:ЗУ33(3) - 931 м2			н36	341521,43	302712,14																																																														
н354	342396,25	303327,92	н37	341513,43	302586,05																																																														
н355	342396,28	303335,44	н38	341529,14	302472,09																																																														
н356	342417,21	303356,74	н39	341584,36	302314,41																																																														
н357	342423,01	303366,04	н40	341568,22	302230,74																																																														

Перечень координат характерных точек границ образуемого земельного участка (продолжение)

Обозначение характерных точек границ	Координаты, м		Обозначение характерных точек границ	Координаты, м		Обозначение характерных точек границ	Координаты, м		Обозначение характерных точек границ	Координаты, м	
	X	Y		X	Y		X	Y		X	Y
н270	339633,37	299630,15	н72	338785,18	299853,12	н69	338700,89	299872,59	н266	337909,76	299054,58
н373	339840,78	299820,96	н73	339055,96	299512,78	н70	338700,60	299875,62	н401	337916,53	299048,41
:ЗУ34(2)- 440 м2			н74	339142,99	299363,13	н71	338782,66	299884,07	37:07:000000:36/ЗУ1(7) - 14686 м2		
н376	339527,06	299568,11	н75	338883,11	299211,99	н393	338782,76	299883,00	н405	337593,04	298685,54
н375	339517,66	299581,73	н76	338485,07	299119,34	н392	338799,14	299885,04	н406	337581,96	298698,01
н383	339497,04	299569,70	н77	337964,44	299027,04	:ЗУ34(4) - 168 м2			н80	337404,10	298486,89
н382	339496,95	299565,41	н399	337940,62	299048,77	н395	338912,89	299210,22	н81	337366,08	298422,39
н381	339498,66	299560,36	н398	337929,83	299036,28	н396	338897,59	299219,26	н82	337323,54	298338,53
н380	339497,87	299556,13	н267	337959,32	299009,37	н397	338894,20	299199,35	н83	337286,39	298245,93
н379	339502,68	299558,37	н268	338488,39	299103,17	н395	338912,89	299210,22	н84	337261,02	298163,69
н378	339505,02	299557,15	н269	338889,26	299196,48	37:07:000000:153/ЧЗУ1 - 297 м2			н85	337240,72	298072,87
н377	339505,43	299555,49	н397	338894,20	299199,35	н398	337929,83	299036,28	н86	337222,92	297940,99
н376	339527,06	299568,11	н396	338897,59	299219,26	н399	337940,62	299048,77	н407	337222,06	297906,63
:ЗУ34(3) - 790 м2			н395	338912,89	299210,22	н400	337927,32	299060,90	н408	337224,94	297903,56
н384	339501,36	299553,11	н390	339457,08	299527,28	н401	337916,53	299048,41	н409	337234,83	297897,73
н385	339494,82	299552,07	37:07:000000:1135/ЧЗУ1 - 298 м2			н398	337929,83	299036,28	н410	337238,35	297898,08
н386	339492,30	299555,45	н391	338800,62	299866,97	37:07:000000:36/ЗУ1(6) - 8301 м2			н258	337239,39	297939,67
н387	339493,54	299562,34	н392	338799,14	299885,04	н401	337916,53	299048,41	н259	337256,98	298069,96
н388	339488,74	299564,86	н393	338782,76	299883,00	н400	337927,32	299060,90	н260	337276,98	298159,45
н389	339446,93	299540,46	н394	338784,22	299865,01	н78	337908,63	299077,94	н261	337301,96	298240,42
н390	339457,08	299527,28	н391	338800,62	299866,97	н79	337811,58	298970,58	н262	337338,58	298331,71
н384	339501,36	299553,11	:ЗУ14/ - 2012 м2			н402	337587,16	298704,17	н263	337380,56	298414,46
37:07:000000:36/ЗУ1(5) - 36966 м2			н392	338799,14	299885,04	н403	337593,75	298696,82	н264	337417,61	298477,31
н390	339457,08	299527,28	н60	338797,74	299902,21	н404	337597,69	298691,06	н405	337593,04	298685,54
н389	339446,93	299540,46	н61	338764,32	299898,77	н265	337824,01	298959,72			
н57	339157,25	299371,44	н62	338764,77	299894,12						
н58	339069,62	299522,12	н63	338721,80	299889,70						
н59	338801,22	299859,46	н64	338721,36	299894,35						
н391	338800,62	299866,97	н65	338699,01	299892,05						
н392	338799,14	299885,04	н66	338671,01	299889,17						
н393	338782,76	299883,00	н67	338672,98	299868,73						
н394	338784,22	299865,01	н68	338685,26	299870,54						

						18 ПИР 01/3 - ПМТ			
						Газопровод межпоселковый от ГРС Решма до д. Закусихино - д. Батманы - д. Головинская - д. Вахутки - д. Кислячиха - д. Лагуниха Кинешемского района Ивановской области			
Изм.	Кол.уч.	Лист	№ док.	Подпись	Дата	Основная часть проекта межевания территории	Стадия	Лист	Листов
				<i>Ков</i>	04.19		П	17	
				<i>Гиг</i>	04.19		Перечень координат характерных точек границ образуемого земельного участка (продолжение)		
				<i>Ток</i>	04.19	ООО"Стройпроект"			

Перечень координат характерных точек границ образуемого земельного участка (продолжение)

Обозначение характерных точек границ	Координаты, м		Обозначение характерных точек границ	Координаты, м		Обозначение характерных точек границ	Координаты, м		Обозначение характерных точек границ	Координаты, м																																																									
	X	Y		X	Y		X	Y		X	Y																																																								
37:07:000000:36/3У1(8) - 13885 м2			н422	337057,41	296905,51	н435	336900,50	296761,38	н438	335564,81	295893,48																																																								
н411	337238,15	297890,19	н423	337047,64	296904,57	н431	336998,65	296841,69	н243	335552,12	295872,24																																																								
н412	337235,79	297890,68	н93	337035,19	296892,55	37:07:000000:54/3У1(2) - 9424 м2			н245	335778,79	295942,93																																																								
н413	337227,09	297891,55	н424	337009,29	296871,56	н435	336900,50	296761,38	н246	335780,51	295937,40																																																								
н414	337221,72	297893,24	н425	337001,96	296857,61	н434	336893,37	296776,88	н247	336125,46	296044,98																																																								
н87	337220,54	297846,99	н426	337002,33	296844,67	н94	336878,64	296764,75	н248	336427,21	296117,70																																																								
н88	337225,11	297764,56	н251	337046,14	296880,19	н95	336683,48	296251,54	н436	336688,77	296235,82																																																								
н89	337232,94	297692,88	н417	337115,75	296947,49	н437	336680,33	296250,11	:3У16(1) - 850 м2																																																										
н90	337246,43	297610,50	:3У35(1) - 263 м2			н436	336688,77	296235,82	н243	335549,50	295867,86																																																								
н415	337380,44	297077,43	н419	337083,11	296938,87	н249	336696,48	296239,30	н438	335564,81	295893,48																																																								
н416	337396,70	297080,46	н420	337078,62	296927,11	н250	336892,50	296754,80	н236	335534,54	295884,04																																																								
н254	337262,60	297613,82	н421	337069,12	296914,04	н435	336900,50	296761,38	н444	335508,94	295855,83																																																								
н255	337249,30	297695,11	н422	337057,41	296905,51	37:07:000000:9/ЧЗУ11 - 23771 м2			н443	335514,87	295854,09																																																								
н256	337241,56	297765,91	н423	337047,64	296904,57	н436	336688,77	296235,82	н441	335533,59	295852,52																																																								
н257	337237,06	297847,24	н422	337057,41	296905,51	н437	336680,33	296250,11	н242	335546,18	295866,41																																																								
н411	337238,15	297890,19	н421	337069,12	296914,04	н96	336421,83	296133,38	н243	335549,50	295867,86																																																								
37:07:000000:54/3У1(1) - 5244 м2			н420	337078,62	296927,11	н97	336121,06	296060,89	37:07:000000:1483/ЧЗУ1 - 125 м2																																																										
н416	337396,70	297080,46	н419	337083,11	296938,87	н98	335791,35	295958,06	н441	335527,80	295852,06																																																								
н415	337380,44	297077,43	:3У35(2) - 128 м2			н99	335786,13	295974,82	н443	335514,87	295854,09																																																								
н91	337382,06	297071,03	н426	337002,33	296844,67	н100	335785,69	296169,72	н444	335508,94	295855,83																																																								
н92	337162,87	297016,03	н425	337001,96	296857,61	н440	335750,51	296204,61	н445	335505,35	295851,87																																																								
н418	337115,64	296970,33	н424	337009,29	296871,56	н439	335741,80	296190,01	н446	335513,43	295849,17																																																								
н417	337115,75	296947,49	н427	336992,23	296857,73	н233	335769,20	296162,83	н447	335519,06	295843,21																																																								
н252	337171,16	297001,10	н428	336995,69	296855,58	н234	335769,63	295972,29	н448	335519,24	295842,62																																																								
н253	337402,13	297059,06	н429	337000,68	296845,35	н235	335773,88	295958,69	н441	335527,80	295852,06																																																								
н416	337396,70	297080,46	н430	337000,91	296843,53	<table border="1"> <tr> <td colspan="6">18 ПИР 01/3 - ПМТ</td> </tr> <tr> <td colspan="6">Газопровод межпоселковый от ГРС Решма до д. Закусихино - д. Батманы - д. Головинская - д. Вахутки - д. Кислячиха - д. Лагуниха Кинешемского района Ивановской области</td> </tr> <tr> <td>Изм.</td> <td>Кол.уч.</td> <td>Лист</td> <td>№ док.</td> <td>Подпись</td> <td>Дата</td> </tr> <tr> <td>ГИП</td> <td></td> <td>Ковалев</td> <td></td> <td><i>Ков</i></td> <td>04.19</td> </tr> <tr> <td>Исполнит.</td> <td></td> <td>Гиголаева</td> <td></td> <td><i>Гиг</i></td> <td>04.19</td> </tr> <tr> <td>Н.контроль</td> <td></td> <td>Токарева</td> <td></td> <td><i>Тока</i></td> <td>04.19</td> </tr> <tr> <td colspan="4">Основная часть проекта межевания территории</td> <td>Стадия</td> <td>Лист</td> <td>Листов</td> </tr> <tr> <td colspan="4">Перечень координат характерных точек границ образуемого земельного участка (продолжение)</td> <td>П</td> <td>18</td> <td></td> </tr> <tr> <td colspan="6">ООО"Стройпроект"</td> </tr> </table>						18 ПИР 01/3 - ПМТ						Газопровод межпоселковый от ГРС Решма до д. Закусихино - д. Батманы - д. Головинская - д. Вахутки - д. Кислячиха - д. Лагуниха Кинешемского района Ивановской области						Изм.	Кол.уч.	Лист	№ док.	Подпись	Дата	ГИП		Ковалев		<i>Ков</i>	04.19	Исполнит.		Гиголаева		<i>Гиг</i>	04.19	Н.контроль		Токарева		<i>Тока</i>	04.19	Основная часть проекта межевания территории				Стадия	Лист	Листов	Перечень координат характерных точек границ образуемого земельного участка (продолжение)				П	18		ООО"Стройпроект"					
18 ПИР 01/3 - ПМТ																																																																			
Газопровод межпоселковый от ГРС Решма до д. Закусихино - д. Батманы - д. Головинская - д. Вахутки - д. Кислячиха - д. Лагуниха Кинешемского района Ивановской области																																																																			
Изм.	Кол.уч.	Лист	№ док.	Подпись	Дата																																																														
ГИП		Ковалев		<i>Ков</i>	04.19																																																														
Исполнит.		Гиголаева		<i>Гиг</i>	04.19																																																														
Н.контроль		Токарева		<i>Тока</i>	04.19																																																														
Основная часть проекта межевания территории				Стадия	Лист							Листов																																																							
Перечень координат характерных точек границ образуемого земельного участка (продолжение)				П	18																																																														
ООО"Стройпроект"																																																																			
:3У15 - 2249 м2			н426	337002,33	296844,67																																																														
н417	337115,75	296947,49	:3У36 - 2082 м2																																																																
н418	337115,64	296970,33	н431	336998,65	296841,69																																																														
н419	337083,11	296938,87	н432	336993,10	296853,28																																																														
н420	337078,62	296927,11	н433	336989,47	296855,49																																																														
н421	337069,12	296914,04	н434	336893,37	296776,88																																																														

Перечень координат характерных точек границ образуемого земельного участка (продолжение)

Обозначение характерных точек границ	Координаты, м		Обозначение характерных точек границ	Координаты, м		Обозначение характерных точек границ	Координаты, м		Обозначение характерных точек границ	Координаты, м																																																									
	X	Y		X	Y		X	Y		X	Y																																																								
:3У16(2) - 783 м2			н452	334899,56	297077,16	н230	334700,90	297063,03	н475	333905,57	295325,96																																																								
н448	335519,24	295842,62	37:07:000000:54/3У1(4) - 1063 м2			н467	334748,54	297066,40	н476	333916,24	295322,75																																																								
н447	335519,06	295843,21	н455	334874,32	297075,36	:3У17 - 731 м2			н477	333920,28	295317,09																																																								
н446	335513,43	295849,17	н456	334868,93	297085,47	н468	334200,34	296391,32	н472	333971,63	295508,93																																																								
н445	335505,35	295851,87	н457	334866,23	297091,33	н469	334184,61	296396,29	37:07:000000:54/3У1(6) - 373 м2																																																										
н237	335498,52	295841,57	н458	334798,64	297086,52	н470	334148,18	296281,14	н478	333918,10	295308,98																																																								
н238	335491,67	295847,15	н459	334802,45	297081,19	н471	334162,46	296271,57	н477	333920,28	295317,09																																																								
н239	335476,48	295828,51	н460	334808,59	297075,17	н468	334200,34	296391,32	н476	333916,24	295322,75																																																								
н240	335494,27	295814,02	н461	334817,39	297071,31	:3У38(1) - 13783 м2			н475	333905,57	295325,96																																																								
н241	335502,94	295824,66	н455	334874,32	297075,36	н471	334162,46	296271,57	н480	333897,25	295294,87																																																								
н448	335519,24	295842,62	37:07:000000:54/3У1(5) - 963 м2			н470	334148,18	296281,14	н479	333908,88	295301,45																																																								
:3У37 - 2090 м2			н462	334812,43	297070,96	н108	334142,34	296262,70	н478	333918,10	295308,98																																																								
н439	335741,80	296190,01	н463	334807,81	297073,24	н109	334105,21	296093,23	3У39(2) - 1067 м2																																																										
н440	335750,51	296204,61	н464	334803,22	297077,18	н110	334043,20	295840,18	н478	333918,10	295308,98																																																								
н101	335669,33	296285,10	н465	334795,41	297086,29	н474	333930,71	295419,89	н479	333908,88	295301,45																																																								
н450	335657,71	296297,98	н466	334740,25	297082,36	н473	333941,16	295444,17	н480	333897,25	295294,87																																																								
н449	335655,50	296275,80	н467	334748,54	297066,40	н472	333971,63	295508,93	н481	333881,03	295234,30																																																								
н232	335657,39	296273,70	н462	334812,43	297070,96	н223	334059,19	295836,09	н482	333886,22	295235,99																																																								
н439	335741,80	296190,01	37:07:000000:1010/ЧЗУ2 - 17710 м2			н224	334121,29	296089,50	н483	333899,39	295243,15																																																								
37:07:000000:1010/ЧЗУ1 - 18421 м2			н467	334748,54	297066,40	н225	334158,30	296258,44	н484	333900,80	295244,32																																																								
н449	335655,50	296275,80	н466	334740,25	297082,36	н471	334162,46	296271,57	н478	333918,10	295308,98																																																								
н450	335657,71	296297,98	н103	334702,89	297079,71	:3У39(1) - 2448 м2			37:07:000000:54/3У1(7) - 692 м2																																																										
н102	334937,17	297096,38	н104	334491,97	297146,88	н472	333971,63	295508,93	н484	333900,80	295244,32																																																								
н451	334892,82	297093,22	н105	334432,01	297092,63	н473	333941,16	295444,17	н483	333899,39	295243,15																																																								
н452	334899,56	297077,16	н106	334268,60	296580,39	н474	333930,71	295419,89	н482	333886,22	295235,99																																																								
н231	334930,32	297079,35	н107	334206,29	296464,87	<table border="1"> <tr> <td colspan="6">18 ПИР 01/3 - ПМТ</td> </tr> <tr> <td colspan="6">Газопровод межпоселковый от ГРС Решма до д. Закусихино - д. Батманы - д. Головинская - д. Вахутки - д. Кислячиха - д. Лагуниха Кинешемского района Ивановской области</td> </tr> <tr> <td>Изм.</td> <td>Кол.уч.</td> <td>Лист</td> <td>№ док.</td> <td>Подпись</td> <td>Дата</td> </tr> <tr> <td>ГИП</td> <td></td> <td>Ковалев</td> <td></td> <td><i>Ков</i></td> <td>04.19</td> </tr> <tr> <td>Исполнит.</td> <td></td> <td>Гиголаева</td> <td></td> <td><i>Гиг</i></td> <td>04.19</td> </tr> <tr> <td>Н.контроль</td> <td></td> <td>Токарева</td> <td></td> <td><i>Тока</i></td> <td>04.19</td> </tr> <tr> <td colspan="4">Основная часть проекта межевания территории</td> <td>Стадия</td> <td>Лист</td> <td>Листов</td> </tr> <tr> <td colspan="4">Перечень координат характерных точек границ образуемого земельного участка (продолжение)</td> <td>П</td> <td>19</td> <td></td> </tr> <tr> <td colspan="6">ООО"Стройпроект"</td> </tr> </table>						18 ПИР 01/3 - ПМТ						Газопровод межпоселковый от ГРС Решма до д. Закусихино - д. Батманы - д. Головинская - д. Вахутки - д. Кислячиха - д. Лагуниха Кинешемского района Ивановской области						Изм.	Кол.уч.	Лист	№ док.	Подпись	Дата	ГИП		Ковалев		<i>Ков</i>	04.19	Исполнит.		Гиголаева		<i>Гиг</i>	04.19	Н.контроль		Токарева		<i>Тока</i>	04.19	Основная часть проекта межевания территории				Стадия	Лист	Листов	Перечень координат характерных точек границ образуемого земельного участка (продолжение)				П	19		ООО"Стройпроект"					
18 ПИР 01/3 - ПМТ																																																																			
Газопровод межпоселковый от ГРС Решма до д. Закусихино - д. Батманы - д. Головинская - д. Вахутки - д. Кислячиха - д. Лагуниха Кинешемского района Ивановской области																																																																			
Изм.	Кол.уч.	Лист	№ док.	Подпись	Дата																																																														
ГИП		Ковалев		<i>Ков</i>	04.19																																																														
Исполнит.		Гиголаева		<i>Гиг</i>	04.19																																																														
Н.контроль		Токарева		<i>Тока</i>	04.19																																																														
Основная часть проекта межевания территории				Стадия	Лист							Листов																																																							
Перечень координат характерных точек границ образуемого земельного участка (продолжение)				П	19																																																														
ООО"Стройпроект"																																																																			
н449	335655,50	296275,80	н469	334184,61	296396,29																																																														
37:07:000000:54/3У1(3) - 224 м2			н468	334200,34	296391,32																																																														
н452	334899,56	297077,16	н226	334221,55	296458,41																																																														
н451	334892,82	297093,22	н227	334283,85	296573,91																																																														
н453	334878,87	297092,23	н228	334446,38	297083,37																																																														
н454	334886,66	297076,24	н229	334496,01	297128,28																																																														

Перечень координат характерных точек границ образуемого земельного участка (продолжение)

Обозначение характерных точек границ	Координаты, м		Обозначение характерных точек границ	Координаты, м		Обозначение характерных точек границ	Координаты, м		Обозначение характерных точек границ	Координаты, м					
	X	Y		X	Y		X	Y		X	Y				
н481	333881,03	295234,30	н495	333879,21	295003,81	37:07:000000:34/3У1(1) - 2194 м2									
н111	333879,23	295227,56	н496	333895,21	295004,14	н504	333870,27	294801,29	н512	333909,85	294482,55				
н544	333869,89	295229,98	н491	333895,32	295034,12	н503	333857,19	294788,99	н511	333903,07	294467,64				
н543	333868,79	295226,50	37:07:000000:54/3У1(8) - 733 м2			н503	333857,19	294788,99	н510	333901,72	294451,56				
н542	333876,92	295212,54	н496	333895,21	295004,14	н182	333894,98	294685,21	н509	333896,10	294423,49				
н541	333878,59	295210,69	н495	333879,21	295003,81	н507	333896,45	294674,29	н508	333890,62	294407,21				
н179	333879,43	295210,46	н494	333878,70	295003,83	н506	333906,37	294668,49	н185	333877,99	294320,95				
н487	333879,43	295209,77	н498	333895,06	294960,98	н505	333914,35	294664,90	н186	333804,03	294031,56				
н486	333886,02	295202,48	н497	333895,06	294960,98	н219	333911,10	294689,18	н187	333795,95	293977,13				
н485	333895,91	295203,41	н496	333895,21	295004,14	н504	333870,27	294801,29	н188	333801,20	293668,72				
н484	333900,80	295244,32	:3У40 - 2092 м2			:3У41(2) - 3596 м2									
:3У39(3) - 2550 м2			н497	333895,06	294960,98	н505	333914,35	294664,90	н514	333802,56	293624,97				
н485	333895,91	295203,41	н498	333895,06	294960,98	н506	333906,37	294668,49	н515	333819,07	293624,84				
н486	333886,02	295202,48	н180	333878,17	294850,35	н507	333896,45	294674,29	н210	333817,70	293669,12				
н487	333879,43	295209,77	н499	333872,48	294848,18	н183	333901,43	294636,97	н211	333813,23	293931,51				
н488	333878,88	295050,47	н500	333878,22	294832,71	н184	333892,17	294417,88	н212	333813,20	293932,65				
н489	333881,47	295050,34	н221	333894,63	294838,96	н508	333890,62	294407,21	н213	333813,20	293933,08				
н490	333895,37	295048,77	н497	333895,06	294960,98	н509	333896,10	294423,49	н214	333812,47	293976,05				
н485	333895,91	295203,41	37:07:000000:154/ЧЗУ1 - 297 м2			н510	333901,72	294451,56	н215	333820,23	294028,30				
37:07:031804:325/ЧЗУ1 - 259 м2			н500	333878,22	294832,71	н511	333903,07	294467,64	н216	333894,19	294317,70				
н490	333895,37	295048,77	н499	333872,48	294848,18	н512	333909,85	294482,55	н217	333908,62	294416,33				
н489	333881,47	295050,34	н502	333855,67	294841,77	н513	333911,52	294484,63	37:07:000000:34/3У1(3) - 8207 м2						
н488	333878,88	295050,47	н501	333861,40	294826,30	н218	333917,98	294637,72	н516	333819,26	293618,78				
н493	333878,82	295033,88	н500	333878,22	294832,71	н505	333914,35	294664,90	н517	333802,77	293618,06				
н492	333880,10	295033,80	:3У41(1) - 770 м2			37:07:000000:34/3У1(2) - 13828 м2									
н491	333895,32	295034,12	н501	333861,40	294826,30	н513	333911,52	294484,63	н189	333806,64	293492,69				
н490	333895,37	295048,77	н502	333855,67	294841,77	18 ПИР 01/3 - ПМТ									
37:07:000000:157/ЧЗУ1 - 495 м2			н181	333840,11	294835,86	Газопровод межпоселковый от ГРС Решма до д. Закусихино - д. Батманы - д. Головинская - д. Вахутки - д. Кислячиха - д. Лагуниха Кинешемского района Ивановской области									
н491	333895,32	295034,12	н503	333857,19	294788,99	Изм.	Кол.уч.	Лист	№ док.	Подпись	Дата	Основная часть проекта межевания территории	Стадия	Лист	Листов
н492	333880,10	295033,80	н504	333870,27	294801,29	ГИП	Ковалев			<i>Ков</i>	04.19		П	20	
н493	333878,82	295033,88	н220	333861,18	294826,22	Исполнит.	Гиголаева			<i>Гиг</i>	04.19	Перечень координат характерных точек границ образуемого земельного участка (продолжение)	ООО"Стройпроект"		
н494	333878,70	295003,83	н501	333861,40	294826,30	Н.контроль	Токарева			<i>Тока</i>	04.19				

Перечень координат характерных точек границ образуемого земельного участка (продолжение)

Обозначение характерных точек границ	Координаты, м		Обозначение характерных точек границ	Координаты, м		Обозначение характерных точек границ	Координаты, м		Обозначение характерных точек границ	Координаты, м																																																					
	X	Y		X	Y		X	Y		X	Y																																																				
н191	333818,77	293134,23	н526	333807,33	293006,72	:3У39(4) - 1347 м2		н551	333705,87	295260,13																																																					
н518	333816,84	293114,89	н525	333807,12	293007,04	н541	333878,59	295210,69	н550	333693,99	295282,99																																																				
н519	333834,21	293122,73	н524	333807,19	293007,42	н542	333876,92	295212,54	н554	333454,74	295383,16																																																				
н206	333834,77	293128,38	н523	333807,51	293007,63	н543	333868,79	295226,50	н553	333469,80	295370,40																																																				
н207	333834,20	293167,34	н522	333810,46	293008,21	н544	333869,89	295229,98	н552	333505,11	295344,19																																																				
н208	333824,59	293462,05	н521	333810,84	293008,14	н545	333802,42	295247,50	н551	333705,87	295260,13																																																				
н209	333823,13	293493,33	н520	333811,05	293007,82	н546	333792,48	295241,01	37:07:000000:54/3У1(10) - 6840 м2																																																						
н516	333819,26	293618,78	:3У19(1) - 899 м2		н547	333785,34	295234,89	н552	333505,11	295344,19																																																					
:3У18 - 3712 м2			н530	333850,89	292901,69	н541	333878,59	295210,69	н553	333469,80	295370,40																																																				
н519	333834,21	293122,73	н531	333834,96	292896,91	37:07:000000:54/3У1(9) - 204 м2		н554	333454,74	295383,16																																																					
н518	333816,84	293114,89	н532	333857,23	292846,49	н547	333785,34	295234,89	н113	333177,38	295499,27																																																				
н192	333805,85	293005,11	н533	333866,11	292849,54	н546	333792,48	295241,01	н555	333097,03	295515,55																																																				
н193	333807,69	292974,27	н534	333872,27	292853,28	н545	333802,42	295247,50	н556	333096,19	295507,63																																																				
н194	333813,79	292944,85	н530	333850,89	292901,69	н112	333740,24	295263,64	н557	333075,47	295503,08																																																				
н531	333834,96	292896,91	:3У19(2) - 375 м2		н549	333729,57	295268,11	н177	333172,51	295483,42																																																					
н530	333850,89	292901,69	н535	333873,72	292850,00	н548	333706,73	295259,78	н552	333505,11	295344,19																																																				
н203	333829,59	292949,91	н536	333871,67	292848,55	н178	333734,96	295247,97	37:07:000000:1449/ЧЗУ1 - 16954 м2																																																						
н204	333824,09	292976,44	н537	333862,54	292843,38	н547	333785,34	295234,89	н557	333075,47	295503,08																																																				
н205	333822,40	293004,78	н538	333859,00	292842,49	:3У38(2) - 326 м2		н556	333096,19	295507,63																																																					
н519	333834,21	293122,73	н195	333866,04	292826,54	н548	333706,73	295259,78	н555	333097,03	295515,55																																																				
н520	333811,05	293007,82	н539	333885,80	292835,26	н549	333729,57	295268,11	н114	332987,50	295537,74																																																				
н521	333810,84	293008,14	н540	333879,48	292850,50	н550	333693,99	295282,99	н115	332101,52	295623,37																																																				
н522	333810,46	293008,21	н202	333874,47	292848,30	н551	333705,87	295260,13	н559	332069,55	295625,36																																																				
н523	333807,51	293007,63	н535	333873,72	292850,00	н548	333706,73	295259,78	н558	332070,02	295608,86																																																				
н524	333807,19	293007,42	:3У19(3) - 572 м2		:3У39(5) - 3953 м2		н549	333729,57	295268,11	н175	332100,20	295606,92																																																			
н525	333807,12	293007,04	н197	333899,94	292828,93	<table border="1"> <tr> <td colspan="6"></td> <td align="center" colspan="3">18 ПИР 01/3 - ПМТ</td> </tr> <tr> <td colspan="6"></td> <td align="center" colspan="3">Газопровод межпоселковый от ГРС Решма до д. Закусихино - д. Батманы - д. Головинская - д. Вахутки - д. Кислячиха - д. Лагуниха Кинешемского района Ивановской области</td> </tr> <tr> <td>Изм.</td> <td>Кол.уч.</td> <td>Лист</td> <td>№ док.</td> <td>Подпись</td> <td>Дата</td> <td colspan="3" rowspan="2">Основная часть проекта межевания территории</td> </tr> <tr> <td>ГИП</td> <td></td> <td>Ковалев</td> <td></td> <td><i>Ков</i></td> <td>04.19</td> <td>Стадия</td> <td>Лист</td> <td>Листов</td> </tr> <tr> <td>Исполнит.</td> <td></td> <td>Гиголаева</td> <td></td> <td><i>Гиг</i></td> <td>04.19</td> <td rowspan="2">Перечень координат характерных точек границ образуемого земельного участка (продолжение)</td> <td>П</td> <td>21</td> <td rowspan="2">ООО"Стройпроект"</td> </tr> <tr> <td>Н.контроль</td> <td></td> <td>Токарева</td> <td></td> <td><i>Тока</i></td> <td>04.19</td> </tr> </table>												18 ПИР 01/3 - ПМТ									Газопровод межпоселковый от ГРС Решма до д. Закусихино - д. Батманы - д. Головинская - д. Вахутки - д. Кислячиха - д. Лагуниха Кинешемского района Ивановской области			Изм.	Кол.уч.	Лист	№ док.	Подпись	Дата	Основная часть проекта межевания территории			ГИП		Ковалев		<i>Ков</i>	04.19	Стадия	Лист	Листов	Исполнит.		Гиголаева		<i>Гиг</i>	04.19	Перечень координат характерных точек границ образуемого земельного участка (продолжение)	П	21	ООО"Стройпроект"	Н.контроль		Токарева		<i>Тока</i>	04.19
												18 ПИР 01/3 - ПМТ																																																			
												Газопровод межпоселковый от ГРС Решма до д. Закусихино - д. Батманы - д. Головинская - д. Вахутки - д. Кислячиха - д. Лагуниха Кинешемского района Ивановской области																																																			
Изм.	Кол.уч.	Лист	№ док.	Подпись	Дата							Основная часть проекта межевания территории																																																			
ГИП		Ковалев		<i>Ков</i>	04.19										Стадия	Лист	Листов																																														
Исполнит.		Гиголаева		<i>Гиг</i>	04.19							Перечень координат характерных точек границ образуемого земельного участка (продолжение)	П	21	ООО"Стройпроект"																																																
Н.контроль		Токарева		<i>Тока</i>	04.19																																																										
н526	333807,33	293006,72	н198	333917,81	292835,97																																																										
н527	333807,71	293006,65	н199	333907,48	292862,17																																																										
н528	333810,66	293007,23	н201	333887,93	292854,46																																																										
н529	333810,98	293007,44	н200	333893,44	292842,05																																																										
н528	333810,66	293007,23	н196	333896,06	292836,40																																																										
н527	333807,71	293006,65	н197	333899,94	292828,93																																																										

Перечень координат характерных точек границ образуемого земельного участка (продолжение)

Обозначение характерных точек границ	Координаты, м		Обозначение характерных точек границ	Координаты, м		Обозначение характерных точек границ	Координаты, м		Обозначение характерных точек границ	Координаты, м																																																																
	X	Y		X	Y		X	Y		X	Y																																																															
н176	332985,06	295521,39	н172	331792,48	295602,02	н169	329715,40	295384,55	:3У21(3) - 1305 м2																																																																	
н557	333075,47	295503,08	н566	331796,01	295609,48	н170	331077,74	295396,90	н590	329478,26	295368,08																																																															
37:07:000000:54/3У1(11) - 1916 м2			:3У42(1) - 854 м2			н575	331517,15	295422,45	н591	329473,55	295383,92																																																															
н558	332070,02	295608,86	н567	331768,85	295580,35	37:07:000000:47/3У1(4) - 2584 м2			н124	329470,59	295382,86																																																															
н559	332069,55	295625,36	н568	331756,93	295591,81	н579	329663,12	295374,08	н592	329466,72	295393,67																																																															
н560	331949,74	295633,14	н569	331732,02	295568,97	н580	329654,83	295389,25	н593	329460,96	295391,91																																																															
н561	331955,00	295628,19	н570	331727,22	295557,88	н122	329591,06	295376,48	н594	329450,34	295390,47																																																															
н562	331954,03	295616,32	н571	331718,06	295533,79	н123	329520,34	295400,67	н137	329455,05	295377,30																																																															
н558	332070,02	295608,86	н567	331768,85	295580,35	н581	329500,19	295393,45	н138	329450,89	295375,81																																																															
:3У39(6) - 2727 м2			37:07:000000:47/3У1(2) - 2106 м2			н582	329516,64	295381,81	н595	329471,95	295316,99																																																															
н562	331954,03	295616,32	н571	331718,06	295533,79	н167	329520,46	295383,19	н596	329475,53	295319,18																																																															
н561	331955,00	295628,19	н570	331727,22	295557,88	н168	329589,93	295359,42	н597	329481,32	295324,47																																																															
н560	331949,74	295633,14	н569	331732,02	295568,97	н579	329663,12	295374,08	н598	329484,83	295329,97																																																															
н116	331850,77	295639,50	н573	331610,97	295457,99	:3У21(1) - 536 м2			н166	329471,98	295365,83																																																															
н117	331802,65	295662,22	н572	331650,32	295471,69	н582	329516,64	295381,81	н590	329478,26	295368,08																																																															
н564	331793,07	295641,91	н571	331718,06	295533,79	н581	329500,19	295393,45	:3У21(4) - 1504 м2																																																																	
н563	331808,73	295636,43	:3У42(2) - 2064 м2			н583	329475,44	295384,59	н599	329486,10	295325,93																																																															
н173	331810,53	295640,25	н572	331650,32	295471,69	н584	329480,15	295368,75	н600	329484,35	295322,95																																																															
н174	331846,57	295623,24	н573	331610,97	295457,99	:3У21(2) - 309 м2			н601	329478,56	295317,66																																																															
н562	331954,03	295616,32	н119	331595,17	295443,51	н585	329459,72	295413,22	н602	329472,94	295314,23																																																															
37:07:000000:157/ЧЗУ2 - 492 м2			н574	331517,11	295438,97	н586	329442,82	295411,49	н139	329496,14	295249,41																																																															
н563	331808,73	295636,43	н575	331517,15	295422,45	н587	329449,55	295392,69	н603	329475,64	295203,53																																																															
н564	331793,07	295641,91	н171	331601,99	295427,38	н588	329460,46	295395,26	н604	329483,41	295210,61																																																															
н565	331780,35	295614,97	н572	331650,32	295471,69	н589	329465,53	295397,01	н605	329508,97	295247,99																																																															
н566	331796,01	295609,48	37:07:000000:47/3У1(3) - 30591 м2			н585	329459,72	295413,22	н165	329513,91	295248,73																																																															
н563	331808,73	295636,43	н575	331517,15	295422,45	<table border="1"> <tr> <td colspan="6" style="text-align: center;">18 ПИР 01/3 - ПМТ</td> </tr> <tr> <td colspan="6" style="text-align: center;">Газопровод межпоселковый от ГРС Решма до д. Закусихино - д. Батманы - д. Головинская - д. Вахутки - д. Кислячиха - д. Лагуниха Кинешемского района Ивановской области</td> </tr> <tr> <td>Изм.</td> <td>Кол.уч.</td> <td>Лист</td> <td>№ док.</td> <td>Подпись</td> <td>Дата</td> </tr> <tr> <td>ГИП</td> <td></td> <td>Ковалев</td> <td></td> <td><i>Ков</i></td> <td>04.19</td> </tr> <tr> <td>Исполнит.</td> <td></td> <td>Гиголаева</td> <td></td> <td><i>Гиг</i></td> <td>04.19</td> </tr> <tr> <td>Н.контроль</td> <td></td> <td>Токарева</td> <td></td> <td><i>Тока</i></td> <td>04.19</td> </tr> <tr> <td colspan="4"></td> <td colspan="2" style="text-align: center;">Основная часть проекта межевания территории</td> <td>Стадия</td> <td>Лист</td> <td>Листов</td> </tr> <tr> <td colspan="4"></td> <td colspan="2" style="text-align: center;">Перечень координат характерных точек границ образуемого земельного участка (продолжение)</td> <td>П</td> <td>22</td> <td></td> </tr> <tr> <td colspan="4"></td> <td colspan="5" style="text-align: center;">ООО"Стройпроект"</td> </tr> </table>						18 ПИР 01/3 - ПМТ						Газопровод межпоселковый от ГРС Решма до д. Закусихино - д. Батманы - д. Головинская - д. Вахутки - д. Кислячиха - д. Лагуниха Кинешемского района Ивановской области						Изм.	Кол.уч.	Лист	№ док.	Подпись	Дата	ГИП		Ковалев		<i>Ков</i>	04.19	Исполнит.		Гиголаева		<i>Гиг</i>	04.19	Н.контроль		Токарева		<i>Тока</i>	04.19					Основная часть проекта межевания территории		Стадия	Лист	Листов					Перечень координат характерных точек границ образуемого земельного участка (продолжение)		П	22						ООО"Стройпроект"				
18 ПИР 01/3 - ПМТ																																																																										
Газопровод межпоселковый от ГРС Решма до д. Закусихино - д. Батманы - д. Головинская - д. Вахутки - д. Кислячиха - д. Лагуниха Кинешемского района Ивановской области																																																																										
Изм.	Кол.уч.	Лист	№ док.	Подпись	Дата																																																																					
ГИП		Ковалев		<i>Ков</i>	04.19																																																																					
Исполнит.		Гиголаева		<i>Гиг</i>	04.19																																																																					
Н.контроль		Токарева		<i>Тока</i>	04.19																																																																					
				Основная часть проекта межевания территории								Стадия	Лист	Листов																																																												
				Перечень координат характерных точек границ образуемого земельного участка (продолжение)								П	22																																																													
				ООО"Стройпроект"																																																																						
37:07:000000:47/3У1(1) - 606 м2			н574	331517,11	295438,97																																																																					
н566	331796,01	295609,48	н120	331077,19	295413,40																																																																					
н565	331780,35	295614,97	н121	329713,69	295401,04																																																																					
н118	331778,94	295611,99	н576	329660,68	295390,42																																																																					
н568	331756,93	295591,81	н577	329663,12	295387,31																																																																					
н567	331768,85	295580,35	н578	329668,39	295375,14																																																																					

Перечень координат характерных точек границ образуемого земельного участка (продолжение)

Обозначение характерных точек границ	Координаты, м		Обозначение характерных точек границ	Координаты, м		Обозначение характерных точек границ	Координаты, м		Обозначение характерных точек границ	Координаты, м																																																							
	X	Y		X	Y		X	Y		X	Y																																																						
н606	329500,15	295287,15	н613	329345,59	294792,27	н624	329418,78	294515,47	н157	329829,76	293013,78																																																						
н607	329496,16	295292,83	н614	329331,17	294805,25	н625	329449,51	294458,13	н158	329819,39	293095,80																																																						
н608	329490,07	295304,71	н615	329329,03	294828,63	н626	329453,17	294460,09	н159	329524,07	293727,25																																																						
н609	329486,71	295314,91	н616	329327,20	294863,80	н627	329459,52	294459,95	н635	329494,45	294285,22																																																						
н610	329486,00	295319,46	н617	329323,02	294883,13	н628	329461,51	294461,84	:ЗУ23(1) - 77 м2																																																								
н599	329486,10	295325,93	н618	329321,91	294901,21	н629	329465,85	294462,57	н637	329722,53	292977,71																																																						
:ЗУ20 - 825 м2			н619	329333,88	294904,01	н622	329432,86	294524,12	н638	329725,65	292991,64																																																						
н589	329465,53	295397,01	н163	329332,19	294920,10	:ЗУ22(3) - 2930 м2			н639	329719,26	292989,61																																																						
н125	329456,54	295422,11	н164	329446,27	295097,37	н630	329466,70	294460,98	н640	329718,54	292984,34																																																						
н126	329456,54	295423,31	н165	329513,91	295248,73	н631	329465,97	294460,90	н641	329717,05	292975,61																																																						
н127	329455,69	295427,25	:ЗУ43 - 1280 м2			н632	329456,94	294455,40	н637	329722,53	292977,71																																																						
н128	329455,06	295431,63	н619	329333,88	294904,01	н633	329452,10	294453,28	:ЗУ23(2) - 223 м2																																																								
н129	329454,75	295437,07	н618	329321,91	294901,21	н144	329470,86	294418,27	н644	329712,89	292987,59																																																						
н130	329454,78	295448,33	н617	329323,02	294883,13	н634	329478,00	294283,96	н645	329694,46	292981,74																																																						
н131	329453,03	295448,32	н616	329327,20	294863,80	н635	329494,45	294285,22	н646	329696,29	292973,86																																																						
н132	329453,00	295454,32	н615	329329,03	294828,63	н160	329487,15	294422,82	н647	329699,76	292968,57																																																						
н133	329433,55	295454,23	н614	329331,17	294805,25	н630	329466,70	294460,98	н648	329702,51	292967,53																																																						
н134	329433,69	295426,07	н613	329345,59	294792,27	37:07:000000:1396/ЧЗУ1 - 23207 м2			н648*	329703,29	292967,63																																																						
н135	329440,04	295426,10	н619	329333,88	294904,01	н635	329494,45	294285,22	н649	329708,54	292971,16																																																						
н136	329440,04	295419,25	:ЗУ22(1) - 4654 м2			н634	329478,00	294283,96	н650	329708,86	292971,55																																																						
н587	329449,55	295392,69	н612	329346,88	294780,02	н145	329507,76	293723,17	н644	329712,89	292987,59																																																						
н588	329460,46	295395,26	н611	329329,63	294786,32	н146	329803,34	293091,15	н651	329704,23	292972,12																																																						
н589	329465,53	295397,01	н142	329345,85	294631,52	н147	329812,44	293019,19	н652	329704,09	292972,48																																																						
37:07:000000:47/ЗУ1(5) - 684 м2			н143	329412,80	294526,64	н638	329725,65	292991,64	н653	329703,74	292972,63																																																						
н165	329513,91	295248,73	н620	329417,41	294518,04	н637	329722,53	292977,71	н654	329700,12	292972,67																																																						
н605	329508,97	295247,99	н621	329431,60	294526,48	<table border="1"> <tr><td colspan="6">18 ПИР 01/3 - ПМТ</td></tr> <tr><td colspan="6">Газопровод межпоселковый от ГРС Решма до д. Закусихино - д. Батманы - д. Головинская - д. Вахутки - д. Кислячиха - д. Лагуниха Кинешемского района Ивановской области</td></tr> <tr><td>Изм.</td><td>Кол.уч.</td><td>Лист</td><td>№ док.</td><td>Подпись</td><td>Дата</td></tr> <tr><td>ГИП</td><td></td><td>Ковалев</td><td></td><td><i>Ков</i></td><td>04.19</td></tr> <tr><td>Исполнит.</td><td></td><td>Гиголаева</td><td></td><td><i>Гиг</i></td><td>04.19</td></tr> <tr><td>Н.контроль</td><td></td><td>Токарева</td><td></td><td><i>Тока</i></td><td>04.19</td></tr> <tr><td colspan="6">Основная часть проекта межевания территории</td></tr> <tr><td colspan="6">Перечень координат характерных точек границ образуемого земельного участка (продолжение)</td></tr> <tr><td colspan="6">ООО"Стройпроект"</td></tr> </table>						18 ПИР 01/3 - ПМТ						Газопровод межпоселковый от ГРС Решма до д. Закусихино - д. Батманы - д. Головинская - д. Вахутки - д. Кислячиха - д. Лагуниха Кинешемского района Ивановской области						Изм.	Кол.уч.	Лист	№ док.	Подпись	Дата	ГИП		Ковалев		<i>Ков</i>	04.19	Исполнит.		Гиголаева		<i>Гиг</i>	04.19	Н.контроль		Токарева		<i>Тока</i>	04.19	Основная часть проекта межевания территории						Перечень координат характерных точек границ образуемого земельного участка (продолжение)						ООО"Стройпроект"					
18 ПИР 01/3 - ПМТ																																																																	
Газопровод межпоселковый от ГРС Решма до д. Закусихино - д. Батманы - д. Головинская - д. Вахутки - д. Кислячиха - д. Лагуниха Кинешемского района Ивановской области																																																																	
Изм.	Кол.уч.	Лист	№ док.	Подпись	Дата																																																												
ГИП		Ковалев		<i>Ков</i>	04.19																																																												
Исполнит.		Гиголаева		<i>Гиг</i>	04.19																																																												
Н.контроль		Токарева		<i>Тока</i>	04.19																																																												
Основная часть проекта межевания территории																																																																	
Перечень координат характерных точек границ образуемого земельного участка (продолжение)																																																																	
ООО"Стройпроект"																																																																	
н604	329483,41	295210,61	н161	329427,04	294534,98	Стадия	Лист	Листов																																																									
н603	329475,64	295203,53	н162	329361,85	294637,11	П	23																																																										
н140	329431,71	295105,25	н612	329346,88	294780,02																																																												
н141	329315,17	294924,15	:ЗУ22(2) - 1110 м2																																																														
н611	329329,63	294786,32	н622	329432,86	294524,12																																																												
н612	329346,88	294780,02	н623	329419,89	294516,08																																																												

Перечень координат характерных точек границ образуемого земельного участка (окончание)

Обозначение характерных точек границ	Координаты, м		Обозначение характерных точек границ	Координаты, м	
	X	Y		X	Y
н655	329699,76	292972,53	н676	329660,93	292942,45
н656	329699,61	292972,18	н677	329660,55	292943,35
н657	329699,75	292971,82	н678	329660,10	292944,23
н658	329700,10	292971,67	н679	329659,58	292945,07
н659	329703,72	292971,63	н680	329658,99	292945,86
н660	329704,08	292971,77	н681	329658,34	292946,60
н651	329704,23	292972,12	н682	329657,64	292947,28
:ЗУ23(3) - 462 м2			н683	329656,07	292948,47
н661	329698,92	292965,84	н684	329654,67	292949,13
н662	329696,31	292968,35	н150	329640,94	292933,32
н663	329692,64	292976,00	н151	329648,94	292946,69
н664	329691,80	292980,89	н152	329629,24	292958,47
н148	329678,61	292976,71	н153	329623,22	292948,40
н665	329661,42	292956,91	н154	329612,74	292932,14
н666	329671,36	292956,81	н155	329634,51	292917,07
н667	329683,78	292957,50	н670	329661,67	292937,14
н156	329688,03	292962,39			
н661	329698,92	292965,84			
:ЗУ23(4) - 1080 м2					
н670	329661,67	292937,14			
н671	329661,71	292937,62			
н672	329661,71	292938,61			
н673	329661,63	292939,59			
н674	329661,47	292940,56			
н675	329661,24	292941,51			

18 ПИР 01/3 - ПИТ

Газопровод межпоселковый от ГРС Решма до д. Закусихино - д. Батманы - д. Головинская - д. Вахутки - д. Кислячиха - д. Лагуниха Кинешемского района Ивановской области

Изм.	Кол.уч.	Лист	№ док.	Подпись	Дата
				<i>Ков</i>	04.19
				<i>Гиг</i>	04.19
				<i>Тока</i>	04.19

Основная часть проекта межевания территории	Стадия	Лист	Листов
	П	24	

Перечень координат характерных точек границ образуемого земельного участка (окончание)

ООО "Стройпроект"